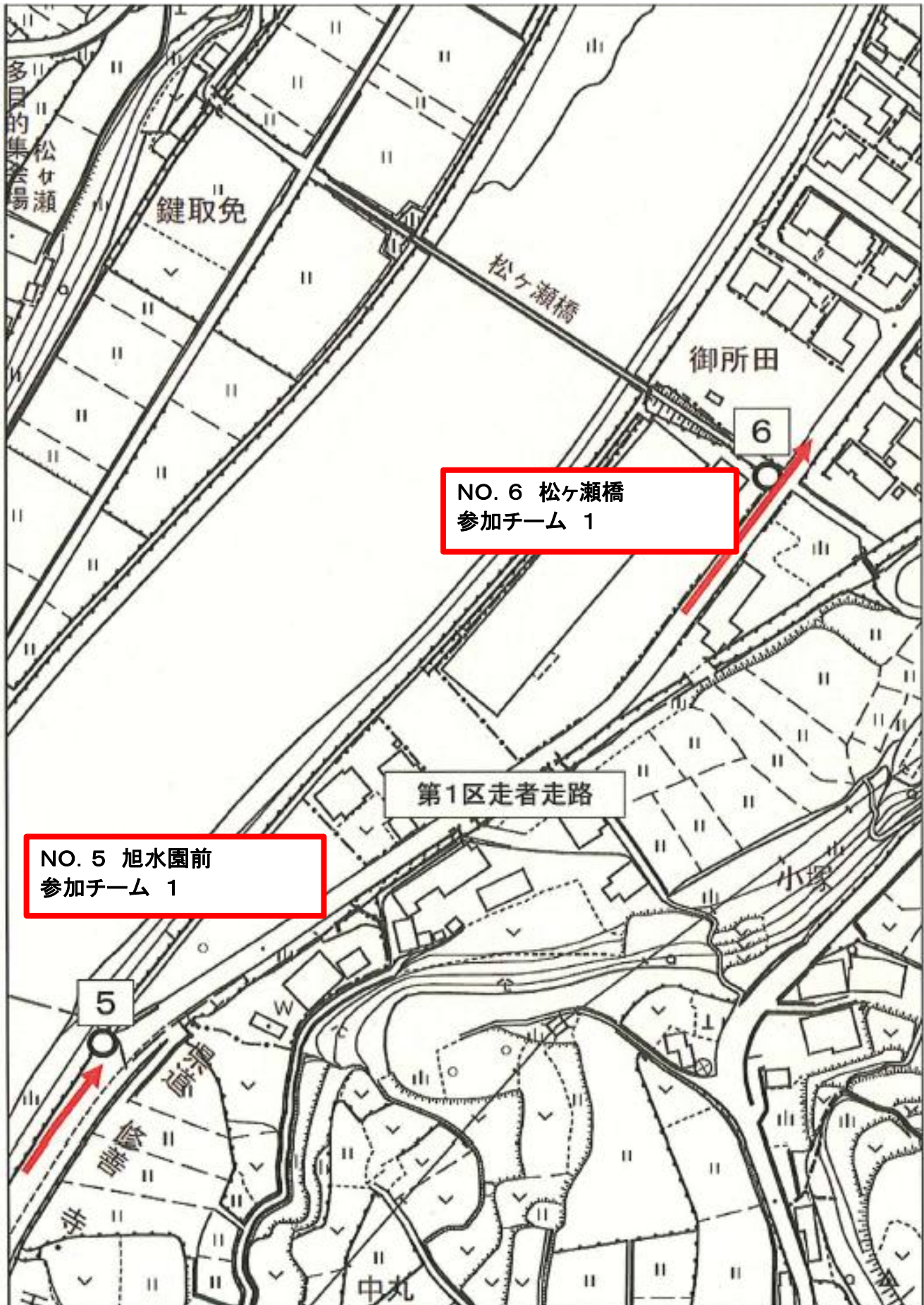


交通整理員 配置箇所

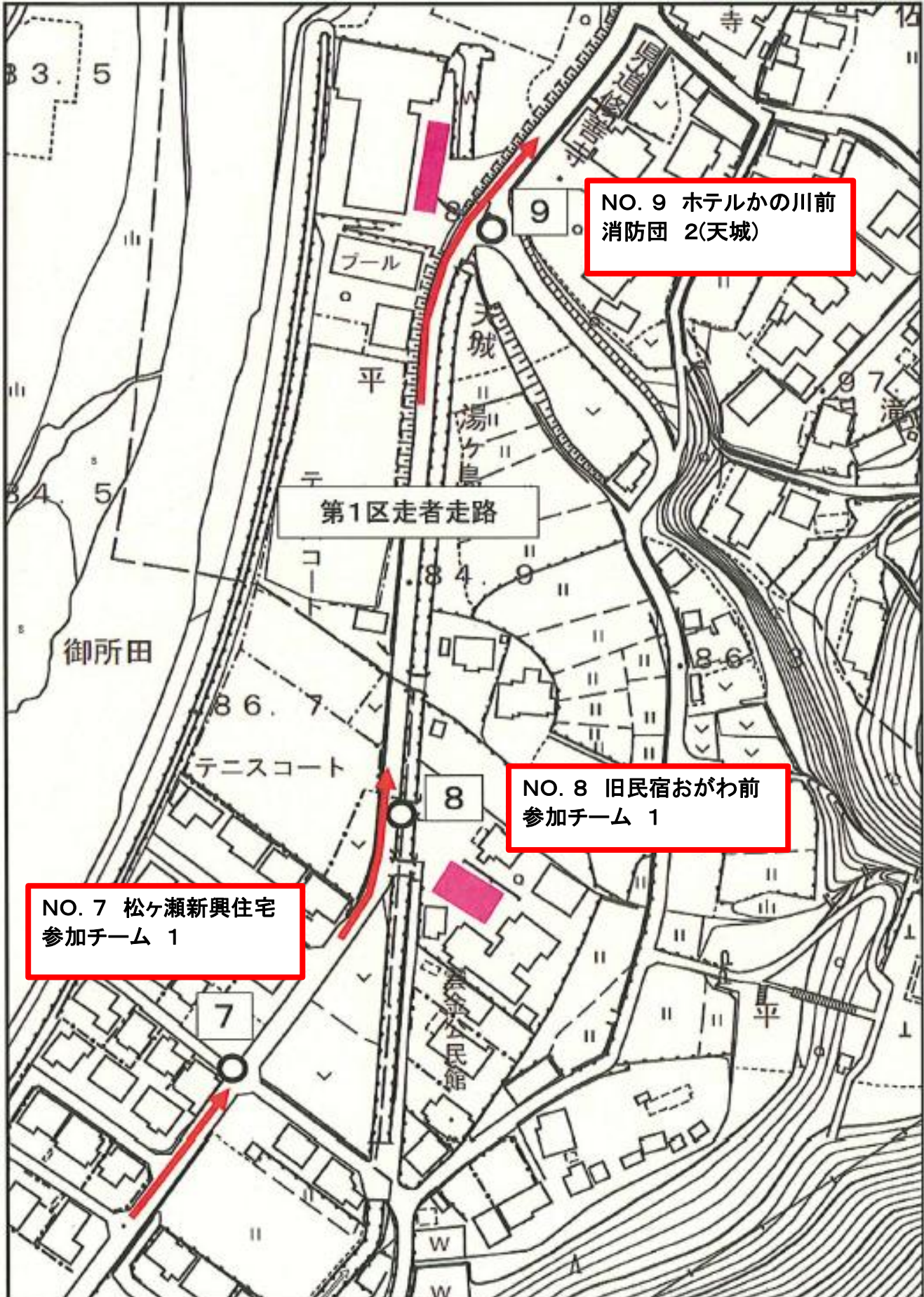
狩野グラウンド付近



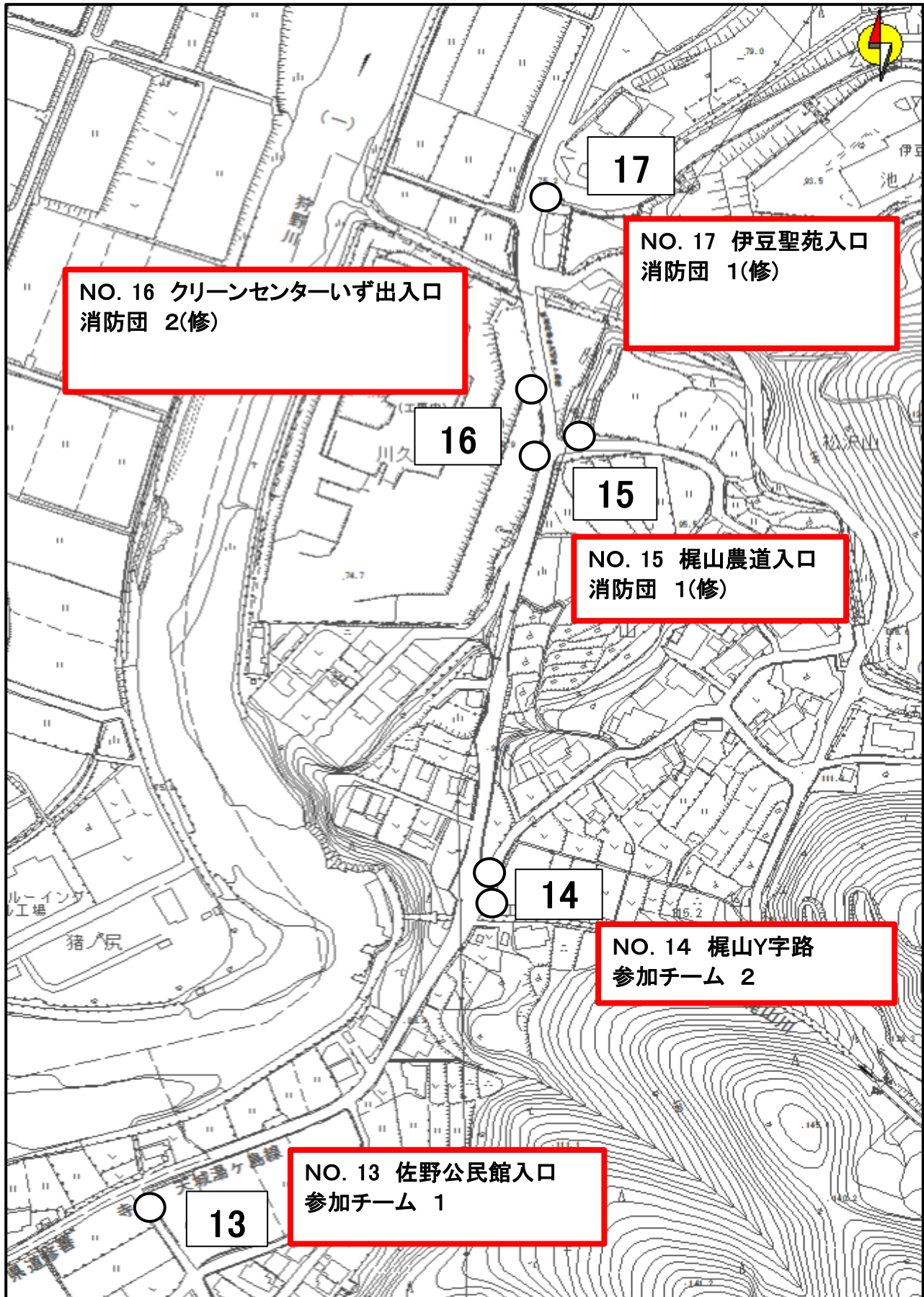


交通整理員 配置箇所

ホテルかの川付近



交通整理員 配置箇所 佐野公民館～伊豆聖苑



交通整理員 配置箇所

田方南消防署～





交通整理員 配置箇所

修善寺変電所付近



交通整理員 配置箇所 加殿交差点

※セブンイレブンへの駐車は**厳禁**です。
 駅伝応援者の駐車はご遠慮いただくよう誘導をお願いします

NO. 58 東こども園周回路
 参加チーム 2

58

NO. 27 いいあんばんい前
 参加チーム 1

27

26

26・2

26・5

NO. 26 加殿交差点

【交差点】

警察官 1 (信号機操作)

交通指導員 5

参加チーム 2

市職員 1 (連絡員)

【セブンイレブン】

消防団 4(修) ※セブンイレブン出入口2カ


駅伝大会応援の皆様へ
 ご迷惑の駐車は
 遠慮ください

伊豆市

No.26

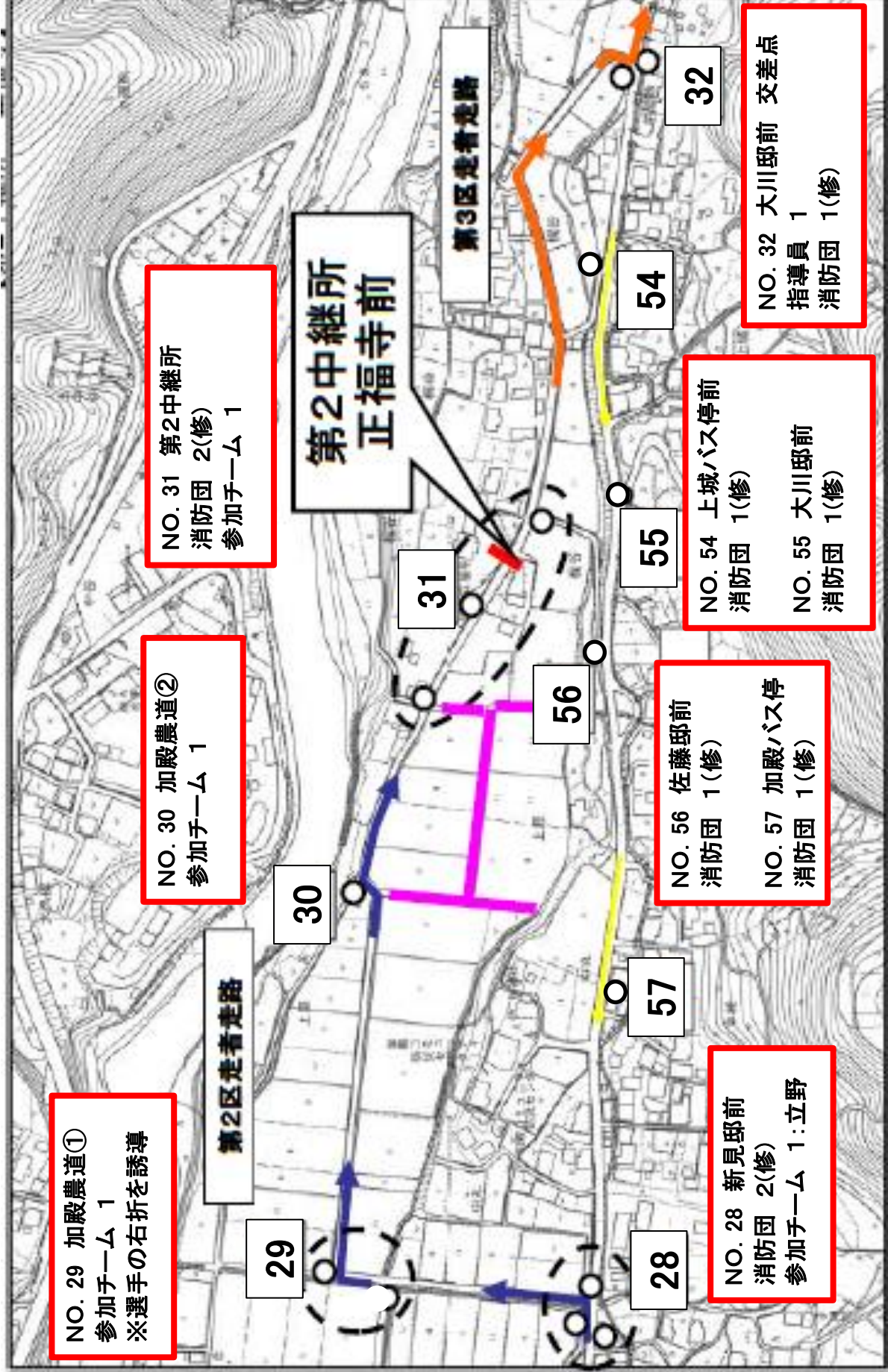
【2区】 広報車の通過後、速やかにバリケード設置。
 中伊豆方向への車両通行止(～11:00まで)

【5区】 交差点通過後、選手が歩道を走行するよう誘導。
 ※選手のタイム差が大きいため、手信号による規制



交通整理員 配置箇所

正福寺付近





NO. 33 ライズセンター入口
参加チーム 1

NO. 53 3区・5区通過地点(ピュアプラザ入口)
指導員 1
消防団 1(修)

※3区選手と5区選手が交錯する時は、
5区選手を優先・3区選手は停止させる。

53

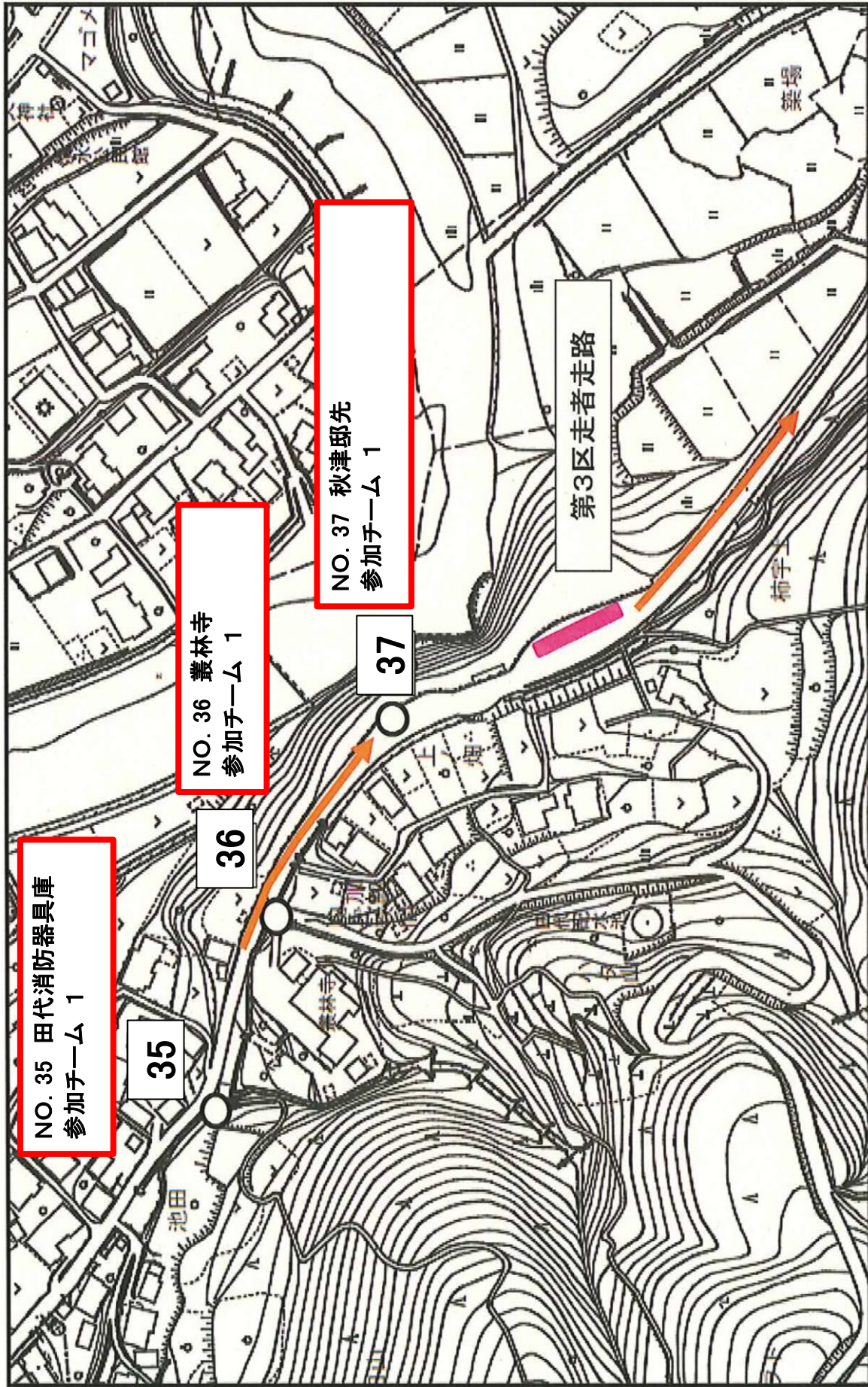
NO. 34 農道入口
消防団 1

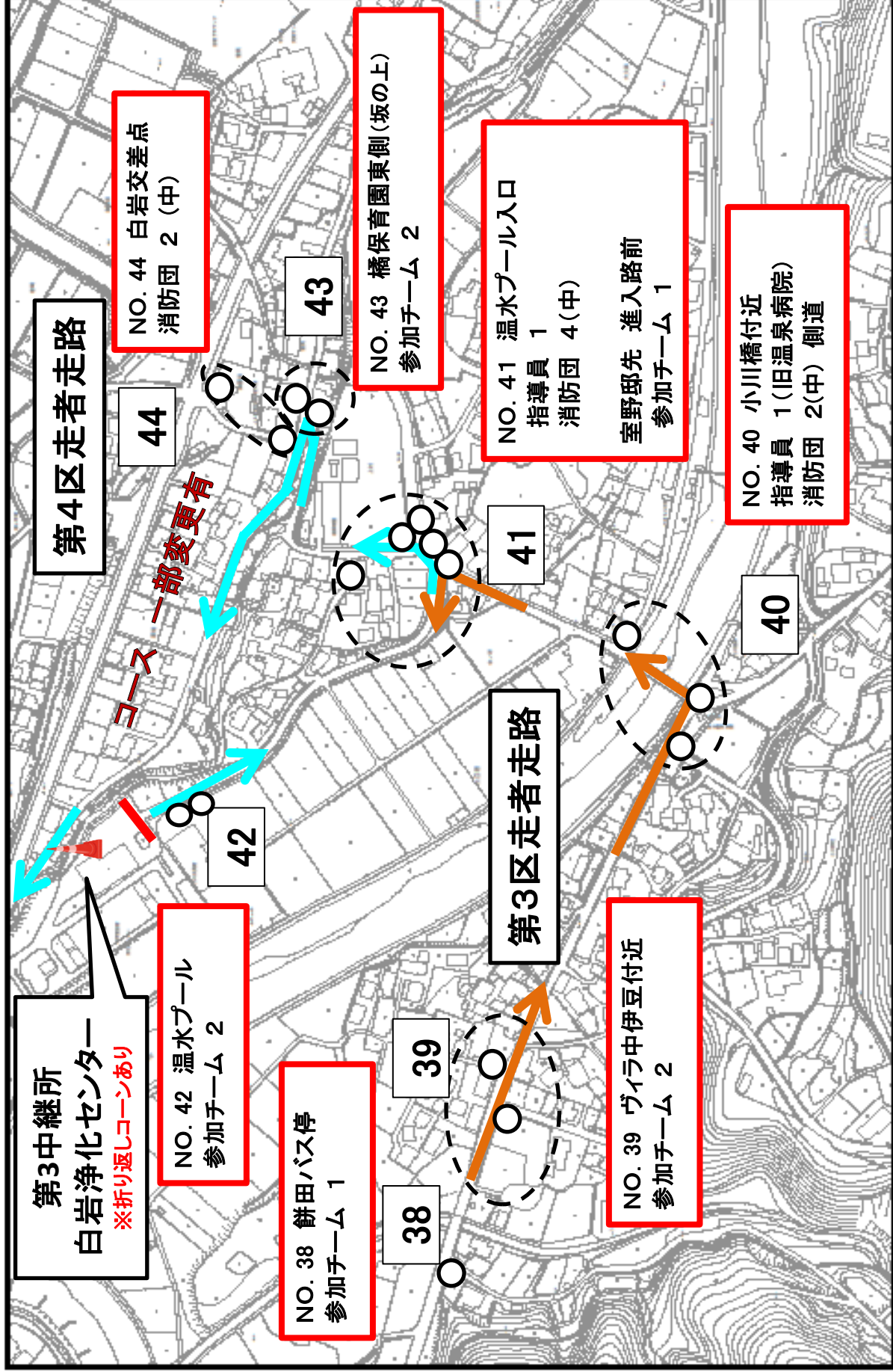
34

【第3区選手通過時】
広報車の通過後、速やかにバリケード設置し、車両通行を停止させる。
※選手通過前のみ清代見橋方向への迂回を可とする。

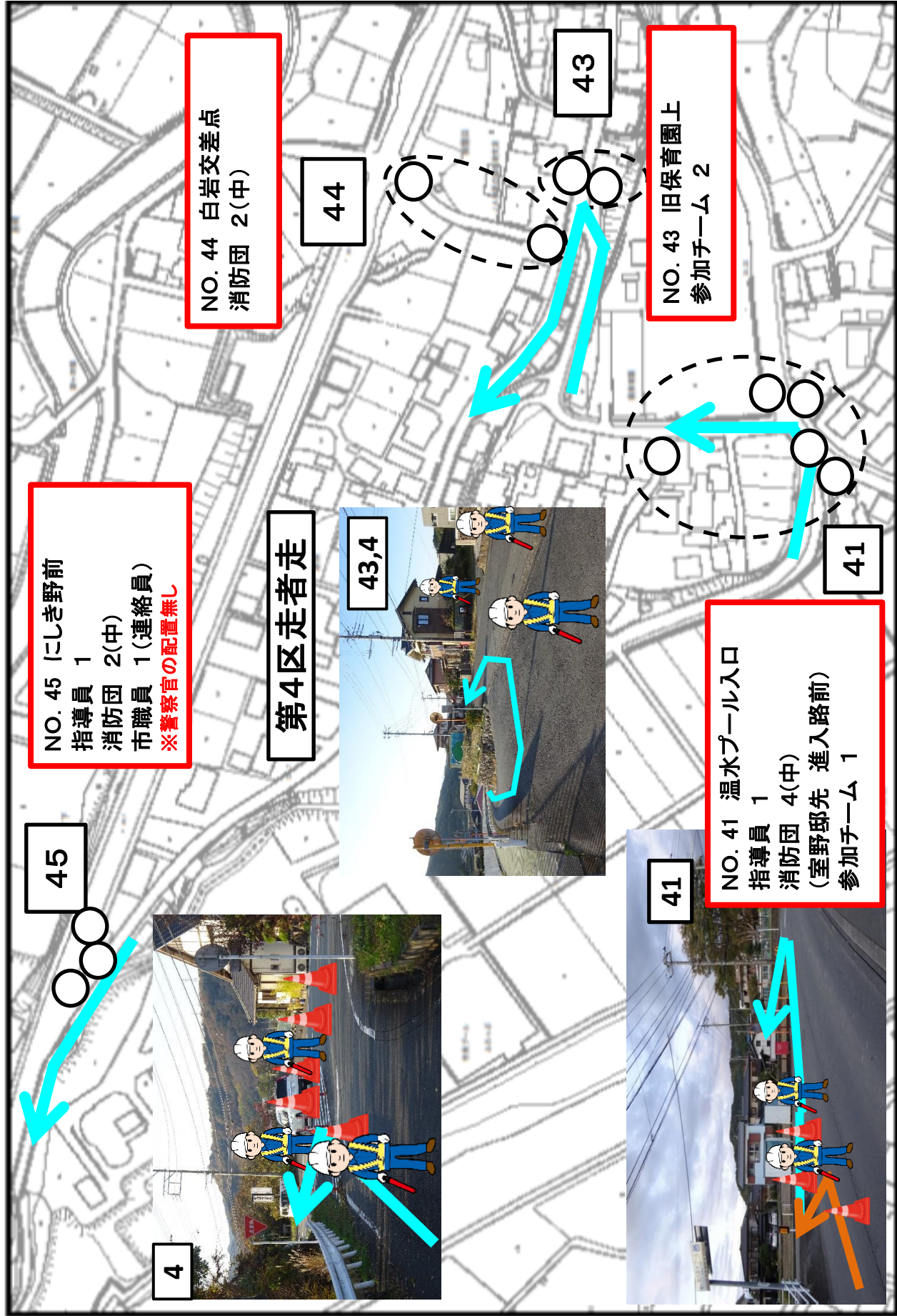
【第5区選手通過時】
最後尾の本部車の通過をもって、規制を解除する。
一般車は本部車に後続して通行する。(追い越し禁止)

交通整理員 配置箇所 叢林寺付近



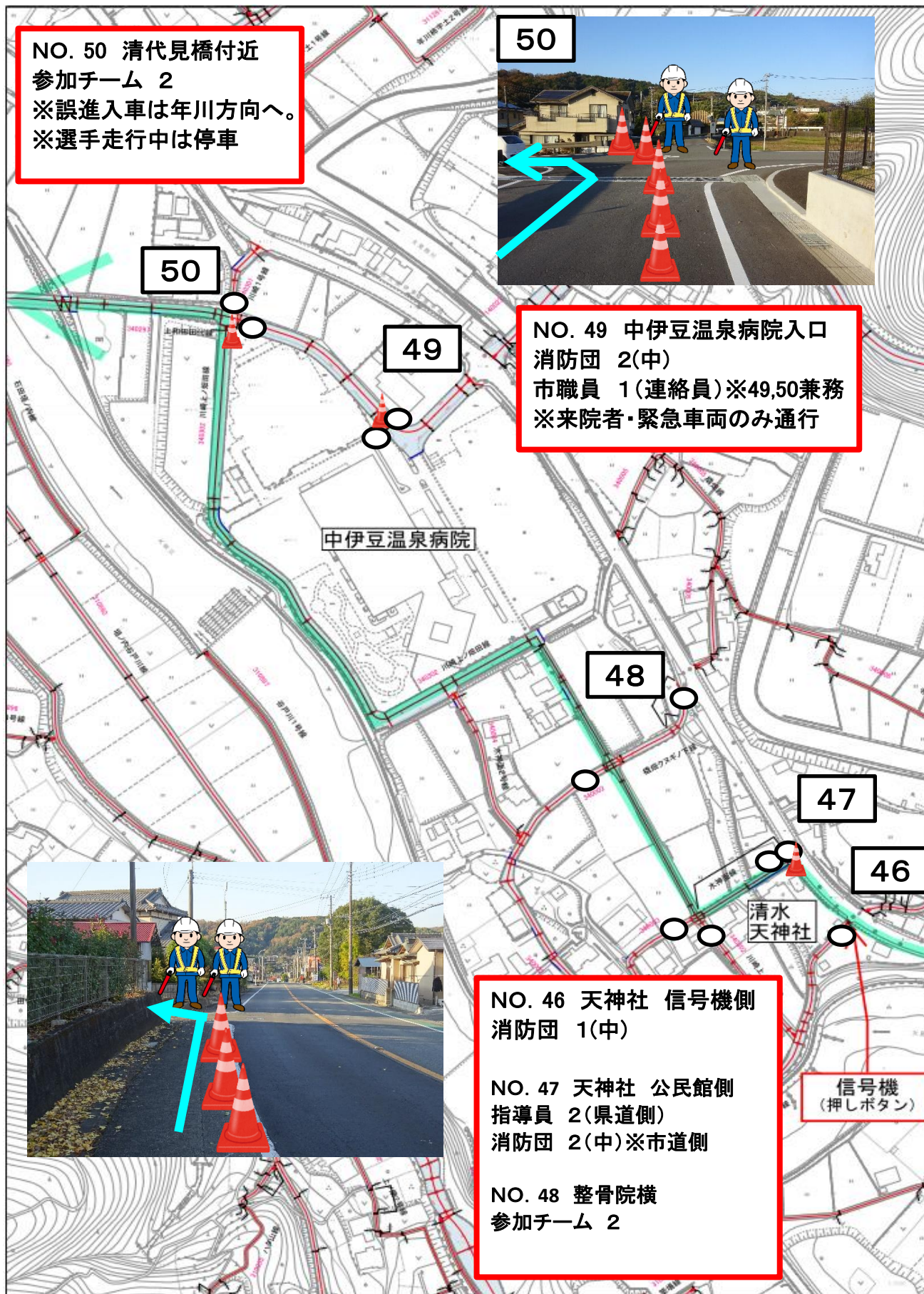


交通整理員 配置箇所 白岩浄化センター～県道付近



【大会について問合せ…伊豆市教育部社会教育課 TEL080-4836-3557(当日も困ったらお電話ください)

交通整理員 配置箇所 清水天神社～清代見橋

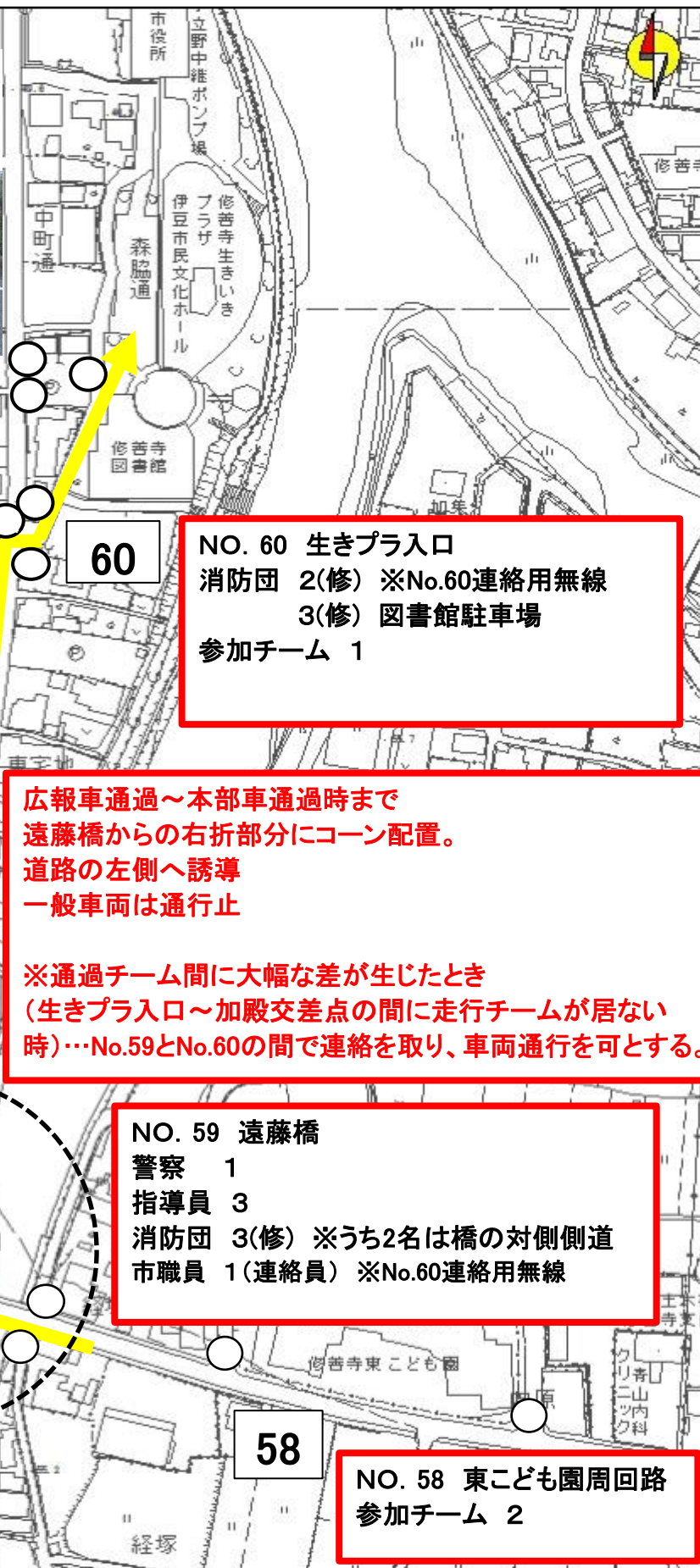
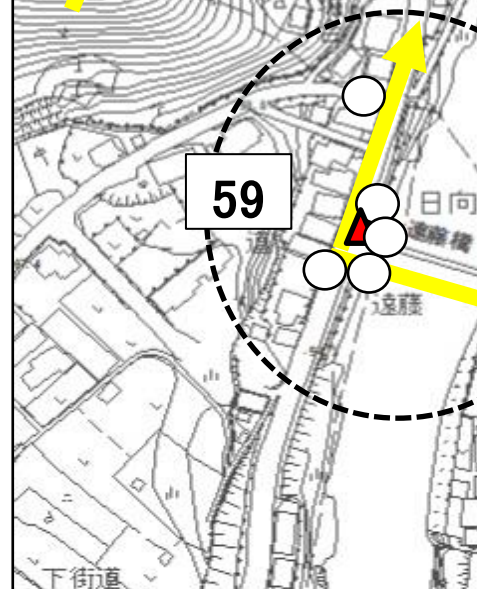



交通整理員 配置図・駐車場箇所図 第4中継所付近



交通整理員 配置箇所

遠藤橋～生きいきプラザ前



60

NO. 60 生きプラ入口
 消防団 2(修) ※No.60連絡用無線
 3(修) 図書館駐車場
 参加チーム 1

広報車通過～本部車通過時まで
 遠藤橋からの右折部分にコーン配置。
 道路の左側へ誘導
 一般車両は通行止

※通過チーム間に大幅な差が生じたとき
 (生きプラ入口～加殿交差点の間に走行チームが居ない
 時)…No.59とNo.60の間で連絡を取り、車両通行を可とする。

59

NO. 59 遠藤橋
 警察 1
 指導員 3
 消防団 3(修) ※うち2名は橋の対側側道
 市職員 1(連絡員) ※No.60連絡用無線

58

NO. 58 東こども園周回路
 参加チーム 2