

令和6年度 公立学校施設等の総括表 (中学校)

様式1-3

都道府県名 **静岡県**

設置者名 **伊豆市**

学校所在地 **伊豆市相久保395**

ふりがな **いずしりつしゆぜんじちゆうがっこう**
 学校名 **伊豆市立修善寺中学校**

整理番号
2356

①識別コード	②都道府県番号	③学校調査番号	④学区区分	⑤冬季分校番号	⑦市町村番号	⑧生徒数 普通 特別支援	⑨学級数 普通 特別支援	⑩設置年度 元年度 寒冷区分
C22	3810	04			222	274 14	9 23	S352

多目的スペースの総面積	必 面 要 積	保 有 面 積				危 険 面 積				整 備 資 格 積 (R換算後)	要 改 築 面 積 (R換算後)
		R	S	W	計	R	S	W	計		
	4489	6762	144		(6909)				()		

学校コード
C122210000752

⑬生徒数 (普通の内訳)

1学年	2学年	3学年
89	85	100

必要面積の内訳

普通	4153
特別支援	336
積雪寒冷	

⑮児童生徒地域交流施設保有面積

R	S	W

⑰地域・学校連携施設保有面積

R	S	W
230		

コード番号説明欄

③学校調査番号 (3511~5500)

④学区区分 (左の数値)
 独立.....0
 敷地が隣接.....4
 併設で敷地のみ共用・5
 併設で建物も共用・6

(右の数値)
 本校.....4
 分校.....5
 冬季分校.....6

⑱校地面積

保 有		借 用
建物敷地	運動場	
8995	11612	

⑳寄宿生徒数

--	--	--

⑲屋内運動場

必 面 要 積	保 有 面 積				危 険 面 積				整 備 資 格 積 (R換算後)	要 改 築 面 積 (R換算後)
	R	S	W	計	R	S	W	計		
1138		2119		2119						

A寄宿舎

必 面 要 積	保 有 面 積				危 険 面 積				整 備 資 格 積 (R換算後)	要 改 築 面 積 (R換算後)
	R	S	W	計	R	S	W	計		
				()				()		

B保有教室数

普通	理 科	音 楽	特 別 教 室 関 係									
			美 術	技 術	家 庭	外 語	視 聴 覚	コ ム ピ ャ	図 書 室	特 別 活 動	教 育 相 談	進 路 資 料 指 導
11	3	2	1	2	2		1	1	2		3	

B 保有教室等の総面積		Γ 保有控除面積			Δ 借用面積			E 地域指定区分等												
保有普通教室の総面積	保有特別教室の総面積	校舎	屋運内場	寄宿舎	校舎	屋運内場	寄宿舎	過疎地域	山村地域	豪雪地帯	離島	積雪地域	省寒冷地域	都市整備	計画用途地域	防火準防火	公害防止地域	水源地域	地震防災地域	
880	2080	968	642					2	1	2	3	2	6	9	6	A	3	3	2	2

E相手方の学校

調査番号

学校名

W共同利用施設名

調査番号

施設名

参 考 表

① 学年別生徒数

学年	当年度までの生徒数		当年度までの学級数	
	R5年度	R6年度	R5年度	R6年度
1	84	89	3	3
2	99	85	3	3
3	105	100	3	3
小計	288	274	9	9
特別支援計	13	14	2	2
	301	288	11	11

②国庫負担等未完成未とりこわし面積

区分	R	S	W
校舎			
屋内運動場			
寄宿舎			
校舎			
屋内運動場			
寄宿舎			

③備考欄

文 部 科 学 省

令和 6 年度 公立学校等建物の棟別面積表

様 式 2

当該学校の設置年度 S35 設置者名 伊豆市 学校名 伊豆市立修善寺中学校 相手方の学校名

①識別コード L ②都道府県番号 22 ③学校調査番号 3810 ④冬季分校番号 学校コード C122210000752 整理番号 2356

棟番 号	建 造 区 分	階 数	建 築 年 月 部 等	保 有 面 積	産 振 校 舎 面 積	国 庫 補 助					と り こ わ し 記 号	国 未 完 成 面 積	保 有 外 建 物 面 積					備 考								
						補 助 年 度	公 立 文 教		他 事 業				保 有 控 除 建 物		一 時 使 用 ・ 借 用 建 物											
							費 目	補 助 面 積	費 目	補 助 面 積			建 面 積	種 積	一 借 時 用 の 面 積	事 由	未 わ し こ り 面 積									
⑤	⑥	⑦	⑧	⑨	⑩	⑪	⑫	⑬	⑭	⑮	⑯	⑰	⑱	⑲	⑳	㉑	㉒	㉓	㉔	㉕	㉖	㉗	㉘	㉙	㉚	
0051	校	S	1	S	5	8	0	8																	クラブ活動部室より体育器具庫に変更	
0101	校	R	4	S	5	9	1	0																		
0102	校	S	1	H	1	2	0	2																	渡り廊下	
0111	屋	S	2	S	6	3	0	3																	武道場	
0112	連	R	2	S	6	3	0	3																	屋体クラブハウス	
0113	部	R	2	S	6	3	0	3																	部室	
0121	校	S	1	H	1	2	0	2																	給食室, 単 ランチルーム	
0131	校	R	1	H	1	2	0	2																		

コード説明 ⑥建物区分 ⑦構造区分 ⑧学部等

校舎・.....校 児童生徒地域交流施設・.....児 鉄筋コンクリート造・.....R 高校 全日制・.....全 特支 幼稚部・.....幼

屋内運動場・.....屋 教員住宅・.....住 鉄骨その他造・.....S 昼 定・.....昼 小中学部・.....小

寄宿舎・.....寄 共同利用施設・.....共 木造・.....W 夜 定・.....夜 高等部・.....高

地域・学校連携施設・.....連 部室・.....部 通信制・.....通

令和 6 年度 公立学校等建物の棟別面積表(その2)

様式2

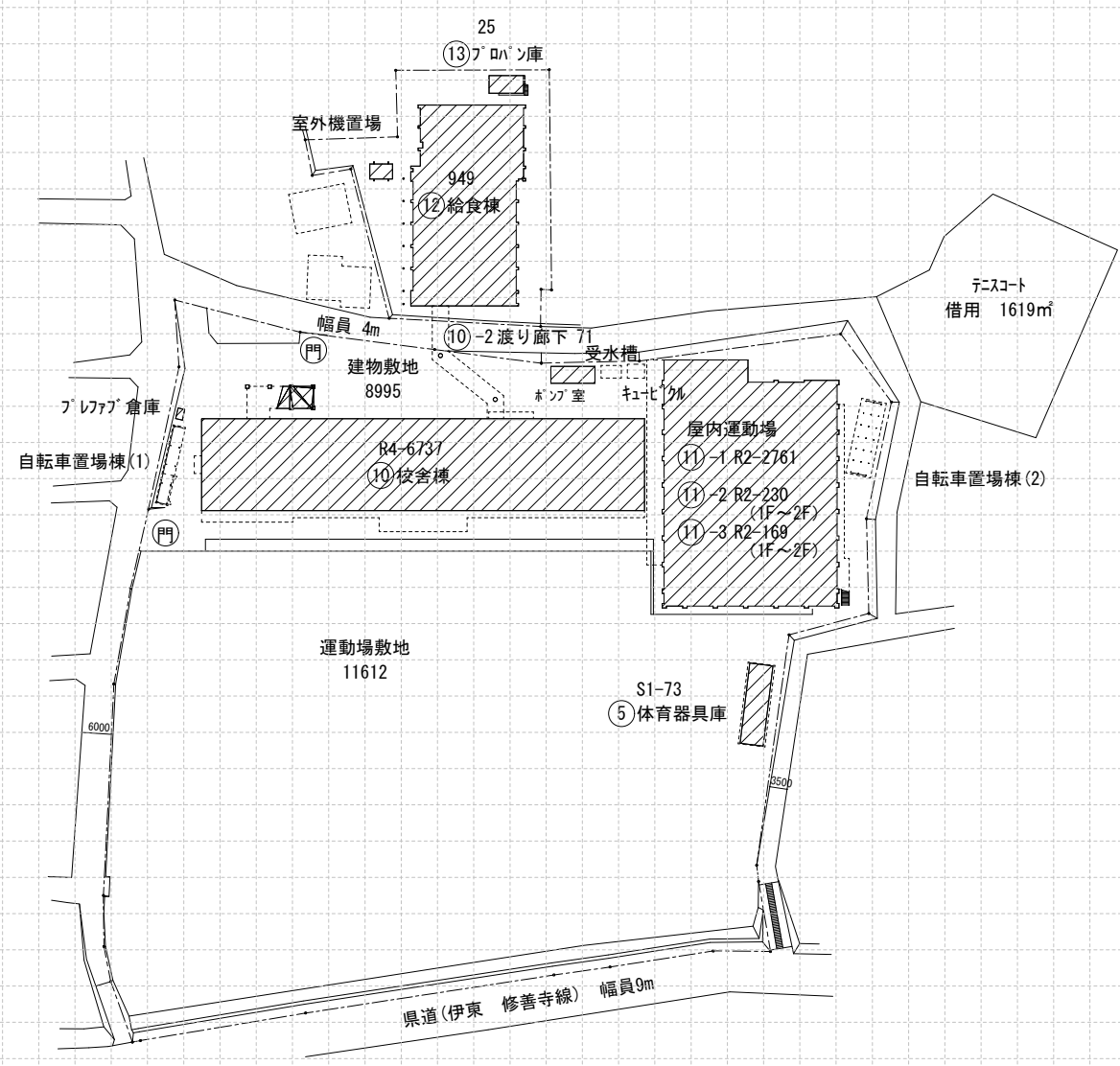
当該学校の設置年度	S35	設置者名	伊豆市	学校名	伊豆市立修善寺中学校	相手方の学校名	
①識別コード	L	②都道府県番号	22	③学校調査番号	3810	④冬季分校番号	
				学校コード	C122210000752	整理番号	2356

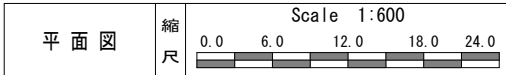
棟番号	建物区分	構造区分	階数	建築年月		学部等	保有面積	耐力度 点数	耐震 基準	診断 状況	優先 年度	診断 年度	改修 状況	耐震性能			大規模 改造年度	改修履歴					備考 その2		
				年	月									Is 値	CT × SD 値	q 値		内部 改修	外部 改修	外壁・ 外装	外部 建具	屋上・ 屋根		設備 改修	
⑤	⑥	⑦	⑧	⑨	⑩	⑪	⑬	A	㏽	K	㏾	M	P	C	T	y	㉑	Φ	X				㏿		
0051	校	S	1	S	58	08	73		2																
0101	校	R	4	S	59	10	6737		2									3	3	3	3	3	3		
0102	校	S	1	H	12	02	71		2																
0111	屋	S	2	S	63	03	2119		2									3	2	2	2	2	3		
0112	連	R	2	S	63	03	230		2									3	3	3	3	3	3		
0113	部	R	2	S	63	03	169		2																
0121	校	S	1	H	12	02																			
0131	校	R	1	H	12	02	25		2																

コード説明

耐震基準 旧耐震基準・・・・・・・・・1 新耐震基準・・・・・・・・・2	K診断状況 優先度調査・・・・・・・・・・・・・・0 R造の第一次診断・・・・・・・・・・・・1 R造の第二次及び第三次診断・・・・・・2 屋体のS造・・・・・・・・・・・・・・3	S 造又は上記以外の診断・・・・・・・・・・4 未実施 ・・・・・・・・・・・・・・5	P改修状況 改修済み・・・・・・・・・・・・・・1 改修中・・・・・・・・・・・・・・2 未改修・・・・・・・・・・・・・・3 未改修のうち当年度実施予定・・・・・・・・4
---	---	--	---

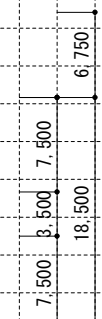
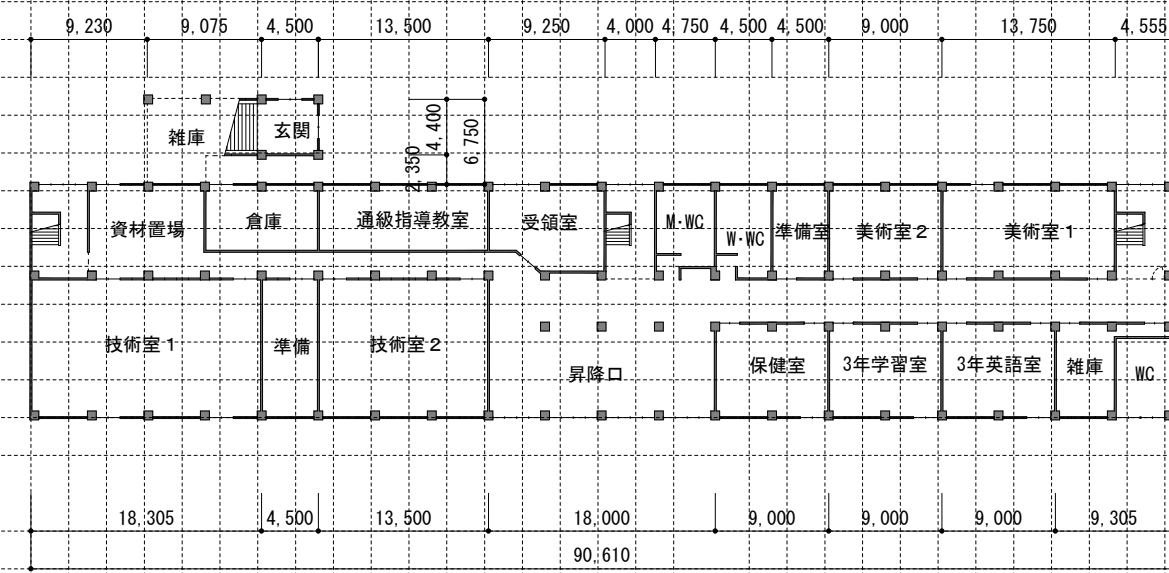
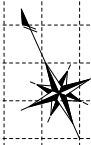
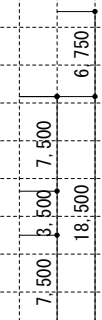
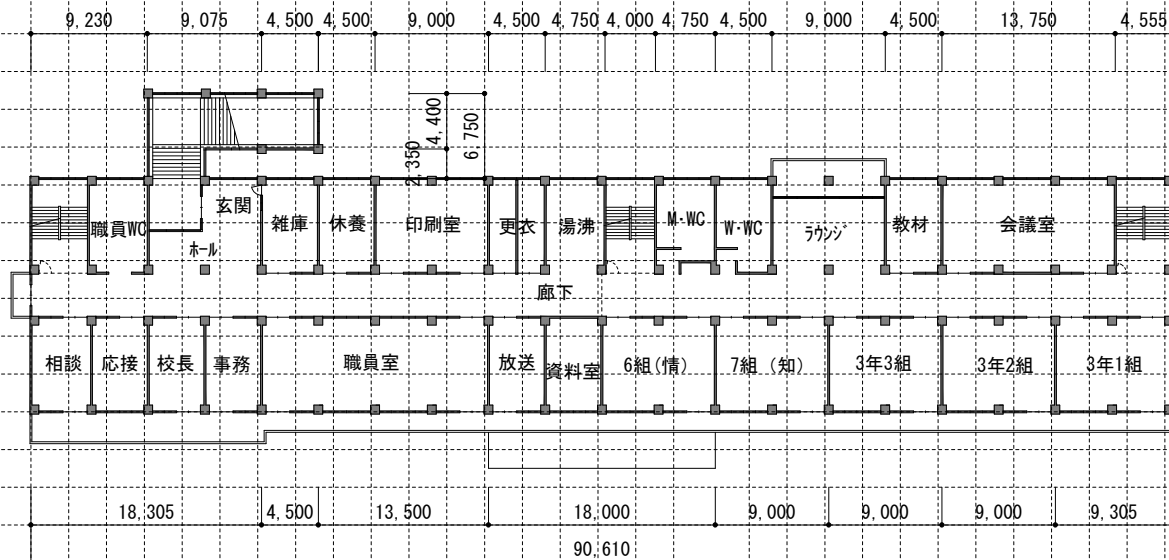
- 凡例
- 建物
- 未 未取壊し建物
 - 危 危険建物
 - 借 借用建物
 - 一時 一時使用建物
 - 屋外 屋外教育環境整備事業によるもの
- 建物以外の工作物
- 自 自転車置場
 - 倉 倉庫
 - 温 温室
 - 撲 相撲場
 - 門 正門・通用門
 - 鳥 小鳥小屋
 - 受 受水槽
 - 焼 焼却炉上屋
 - ホ ホンブ・フロア
 - 吹 吹き抜けの護廊下





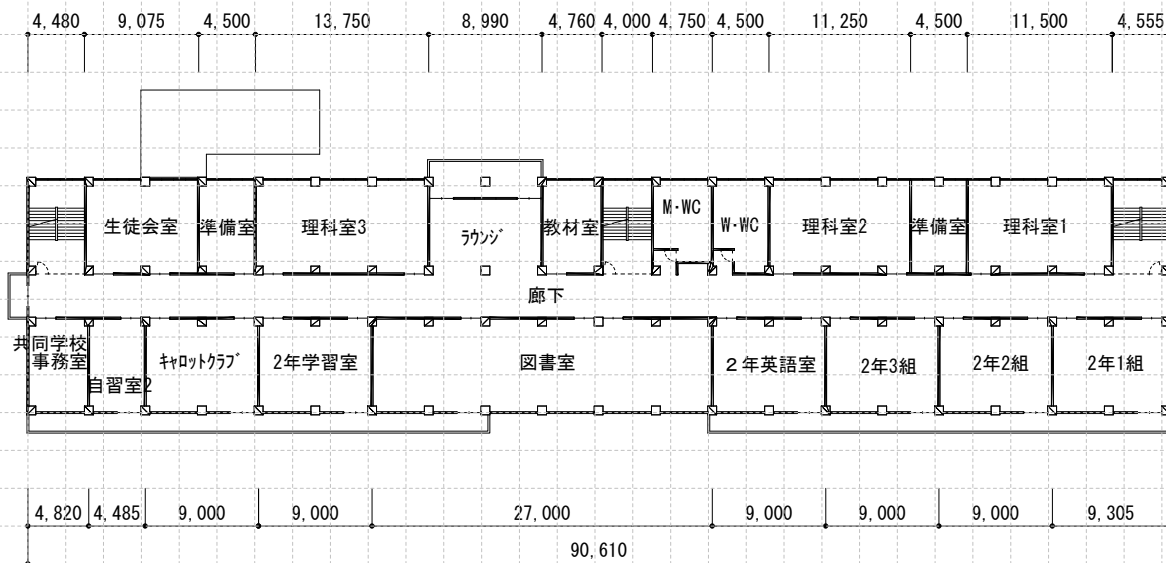
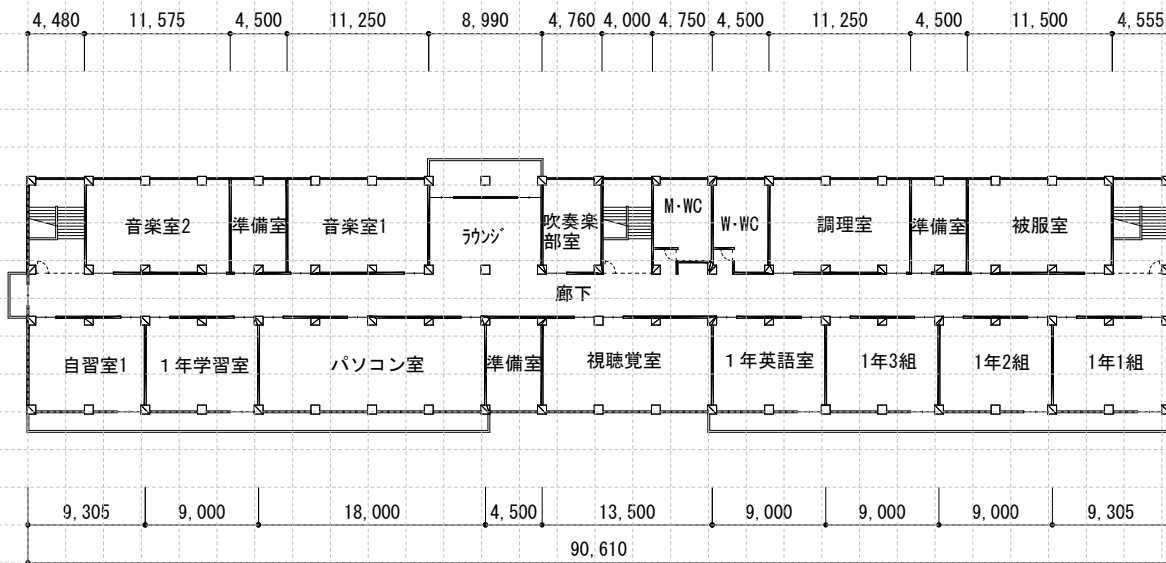
学校名	修善寺中学校						調査番号	2	2	2	2	3	8	1	0	整理番号	2356
	(都道府県)			(市町村)			(学校番号)										

⑩ 校舎棟



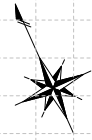
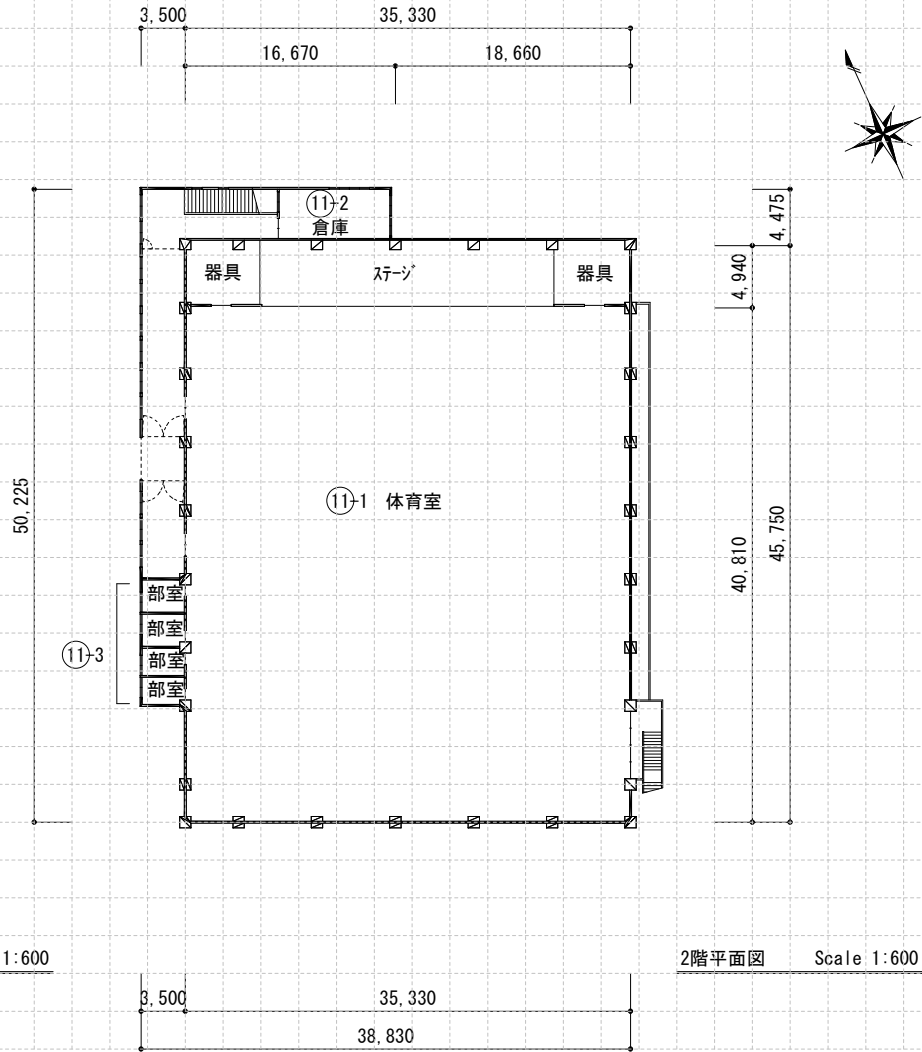
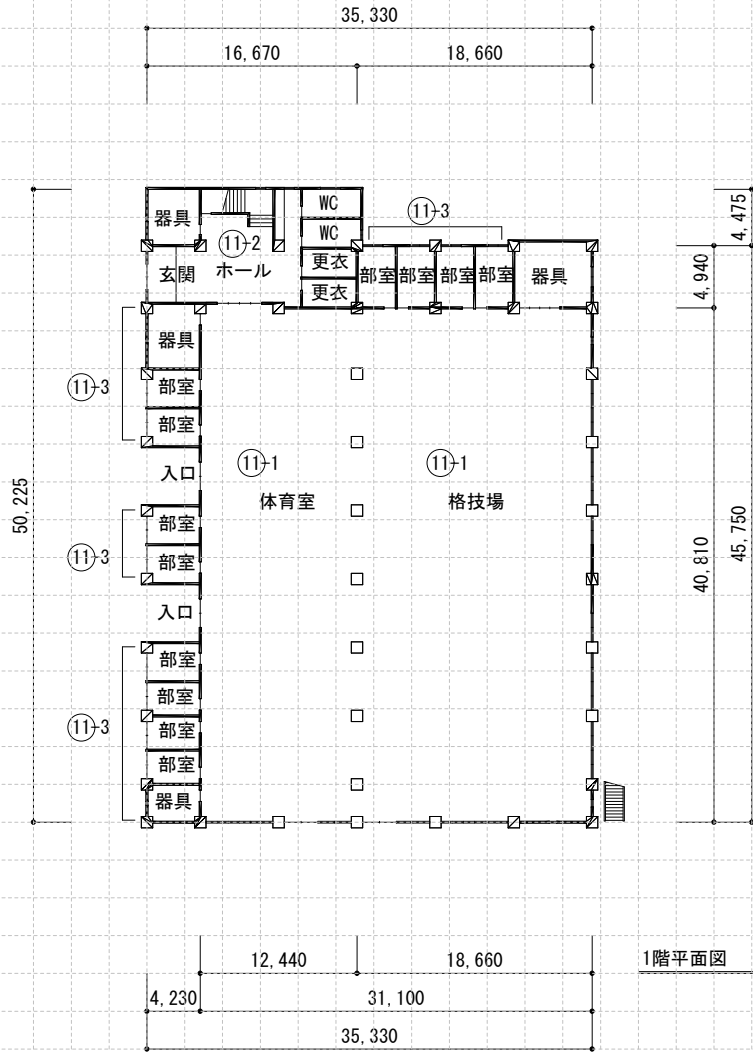
平面図	縮尺	Scale 1:600					学校名	調査番号	(都道府県)	(市町村)	(学校番号)	整理番号			
		0.0	6.0	12.0	18.0	24.0									
修善寺中学校							2	2	2	2	3	8	1	0	2356

⑩ 校舎棟



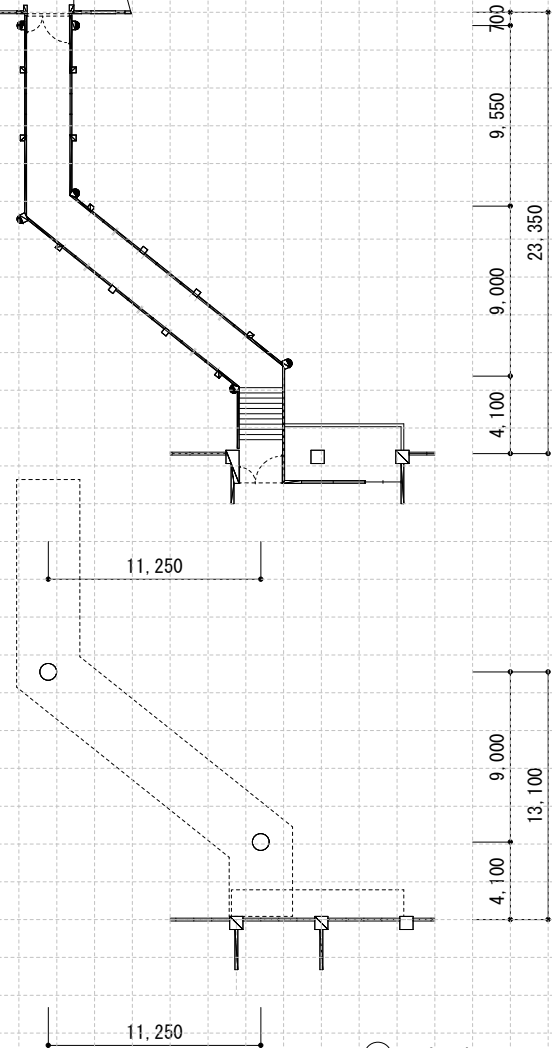
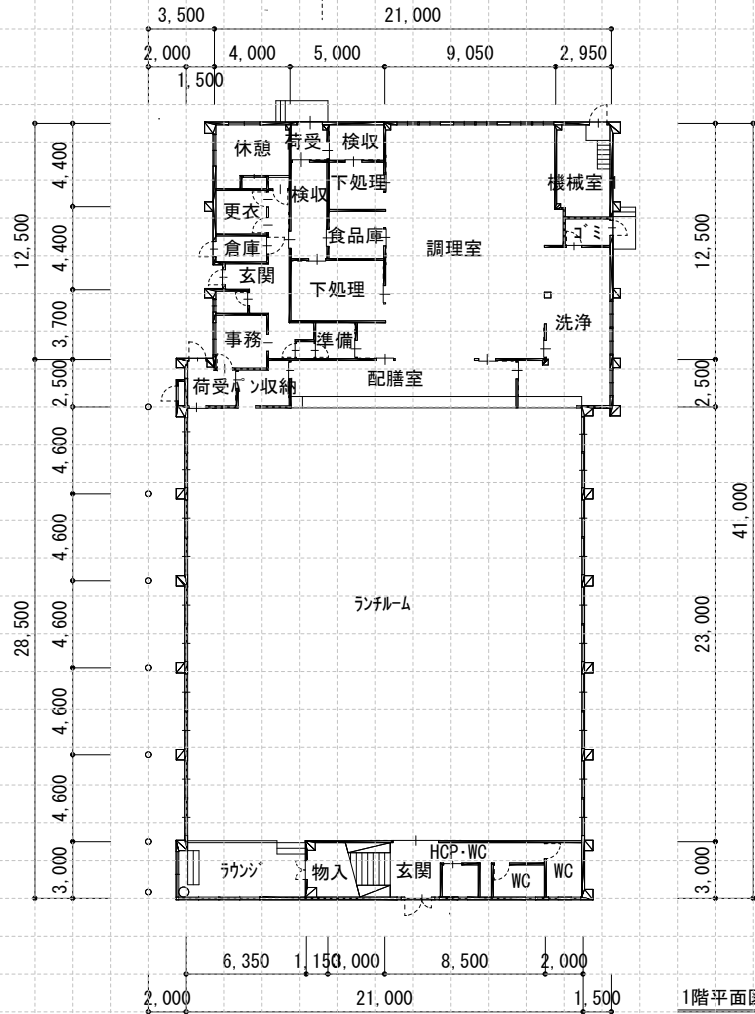
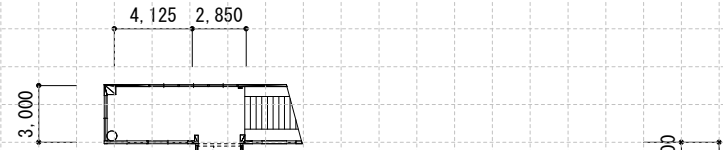
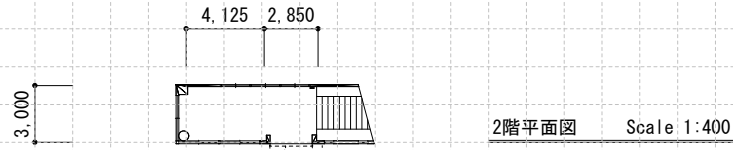
平面図	縮尺	Scale 1:600					学校名	修善寺中学校	調査番号	(都道府県)	(市町村)	(学校番号)				整理番号	2356
		0.0	6.0	12.0	18.0	24.0						2	2	2	2		

⑪ 屋内運動場



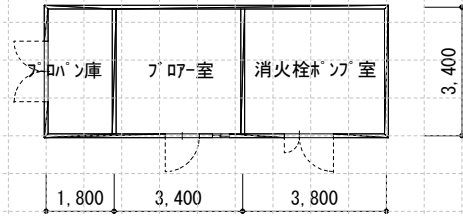
平面図	縮尺	Scale 1:400					学校名	調査番号	(都道府県)	(市町村)	(学校番号)	整理番号		
		0.0	4.0	8.0	12.0	16.0							修善寺中学校	2

⑫ 給食棟

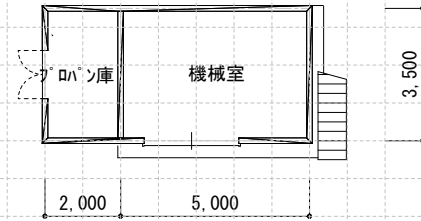


平面図	縮尺	Scale 1:200				学校名	修善寺中学校	調査番号	(都道府県)	(市町村)	(学校番号)				整理番号	2356
		0.0	2.0	4.0	6.0				8.0	2	2	2	2	3		

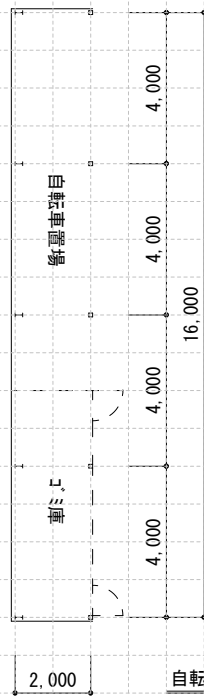
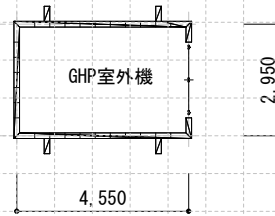
ホゾ室 Scale 1:200



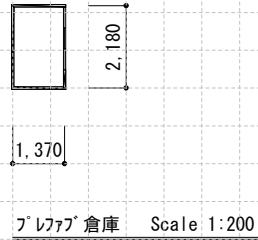
⑬ プラント 庫 Scale 1:200



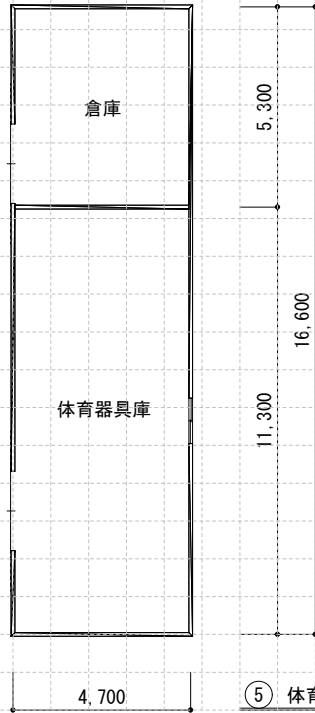
室外機置場 Scale 1:200



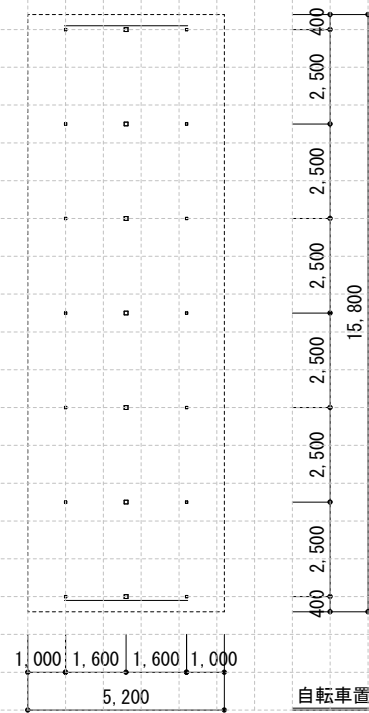
自転車置場棟(1) Scale 1:200



プレイアツ 倉庫 Scale 1:200



⑤ 体育器具庫 Scale 1:200



自転車置場棟(2) Scale 1:200