

# 【伊豆市】修善寺小学校区(R7要対策箇所)

【対策検討メンバー】伊豆中央警察署、沼津土木事務所修善寺支所、修善寺小学校、伊豆市教育委員会、伊豆市地域づくり課、伊豆市建設課

学校区域図



No.1  
路線名：主要地方道修善寺戸田線  
市道温泉場大芝山線

<状況>

地元の人だけでなく、観光客がこの地下道で利用する。数年前には、寝泊まりする人の情報があつたこともある。学校では1人で通らないように呼びかけている。児童減少に伴い、来年度はここを通る児童は1人となる。

<対策内容>

児童に対し安全教育の実施

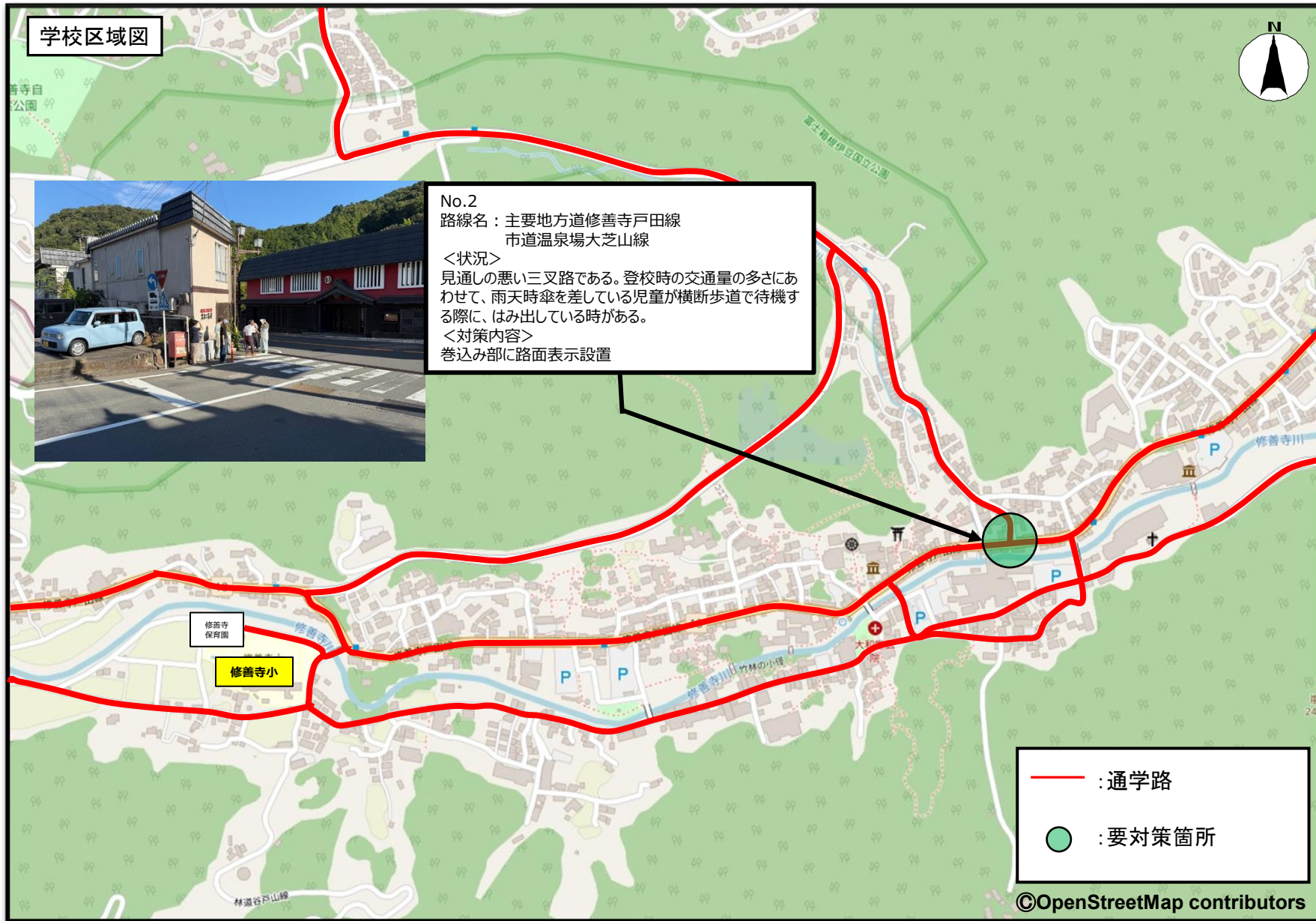


— : 通学路

● : 要対策箇所

# 【伊豆市】修善寺小学校区(R7要対策箇所)

【対策検討メンバー】伊豆中央警察署、沼津土木事務所修善寺支所、修善寺小学校、伊豆市教育委員会、伊豆市地域づくり課、伊豆市建設課



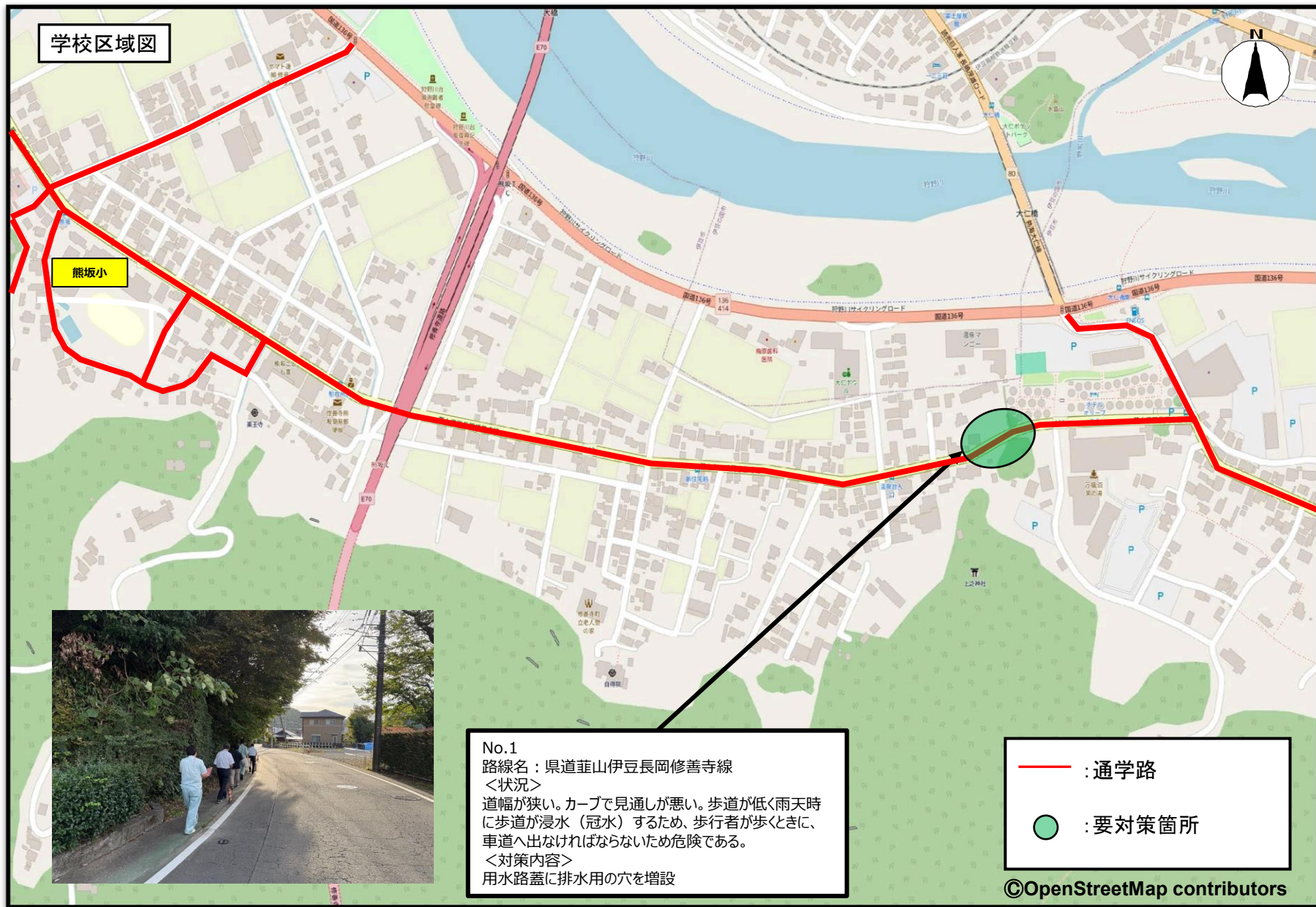
# 【伊豆市】修善寺小学校区(R7要対策箇所)

【対策検討メンバー】伊豆中央警察署、沼津土木事務所修善寺支所、修善寺小学校、伊豆市教育委員会、伊豆市地域づくり課、伊豆市建設課



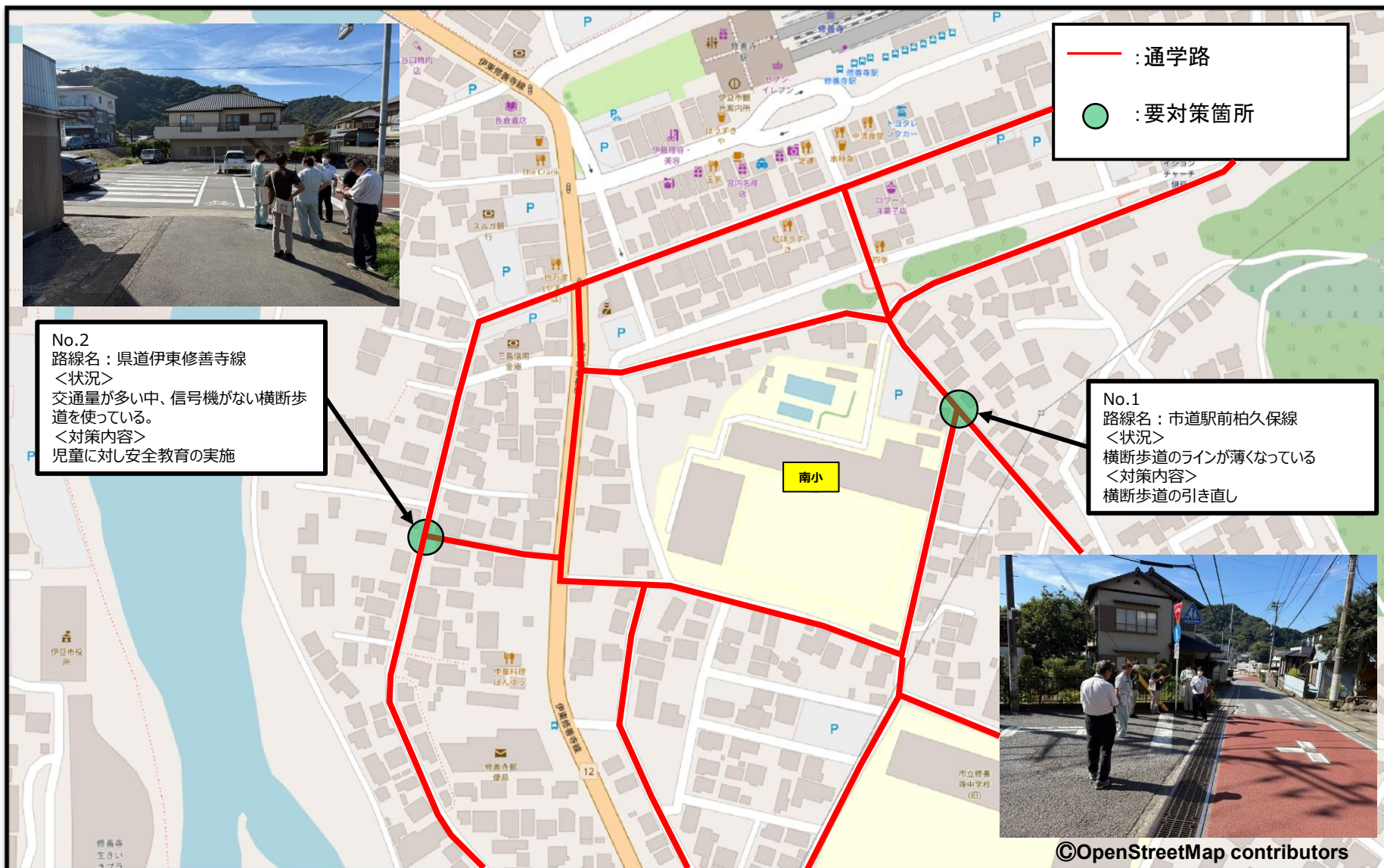
# 【伊豆市】熊坂小学校区(R7要対策箇所)

【対策検討メンバー】伊豆中央警察署、沼津土木事務所修善寺支所、熊坂小学校、伊豆市教育委員会、伊豆市地域づくり課、伊豆市建設課



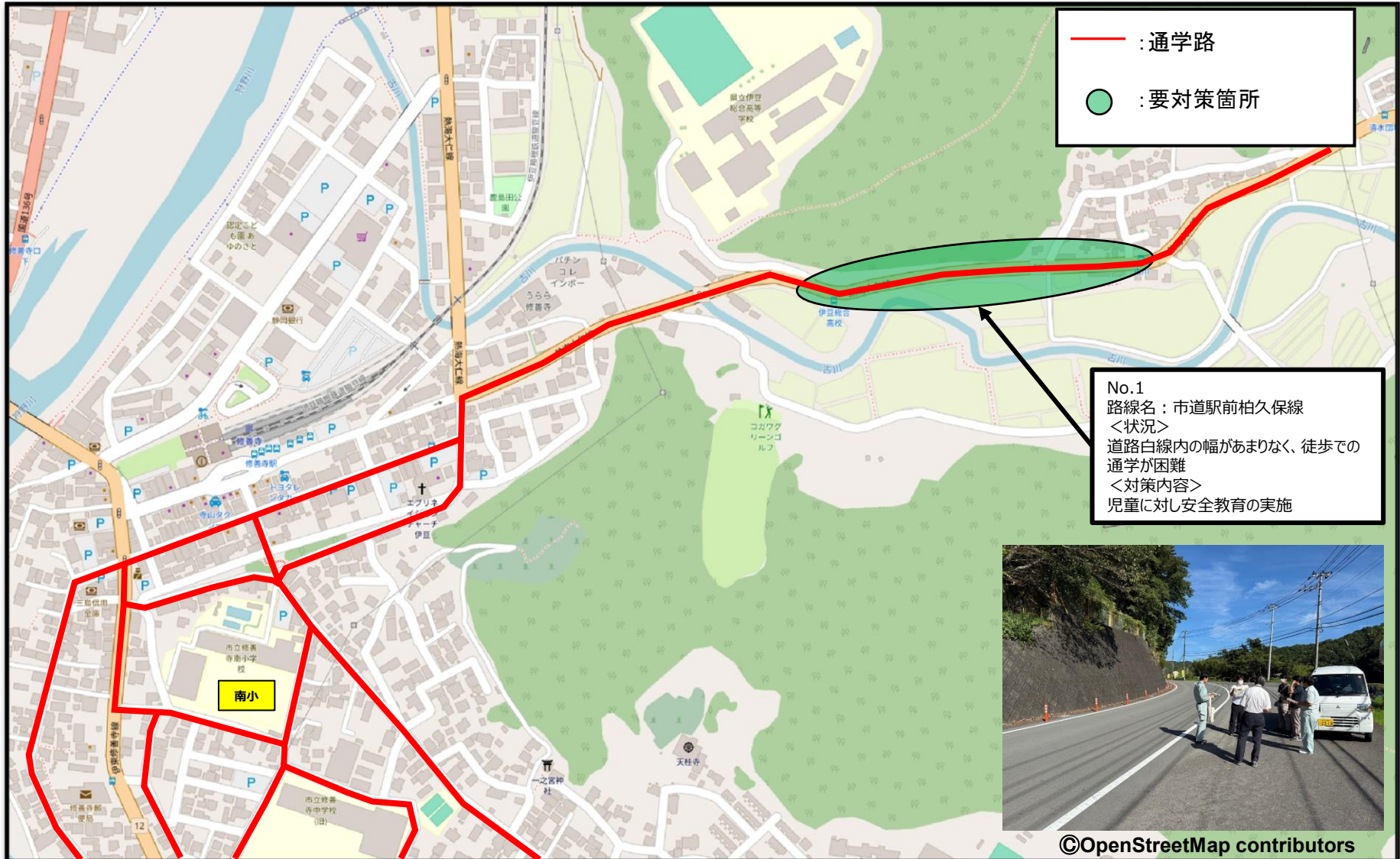
# 【伊豆市】修善寺南小学校区(R7要対策箇所)

【対策検討メンバー】伊豆中央警察署、沼津土木事務所修善寺支所、修善寺南小学校、伊豆市教育委員会、伊豆市地域づくり課、伊豆市建設課



# 【伊豆市】修善寺南小学校区(R7要対策箇所)

【対策検討メンバー】伊豆中央警察署、沼津土木事務所修善寺支所、修善寺南小学校、伊豆市教育委員会、伊豆市地域づくり課、伊豆市建設課



# 【伊豆市】土肥小中一貫校区(R7要対策箇所)

【対策検討メンバー】伊豆中央警察署、沼津土木事務所修善寺支所、土肥小中一貫校、伊豆市教育委員会、伊豆市地域づくり課、伊豆市建設課

No.1

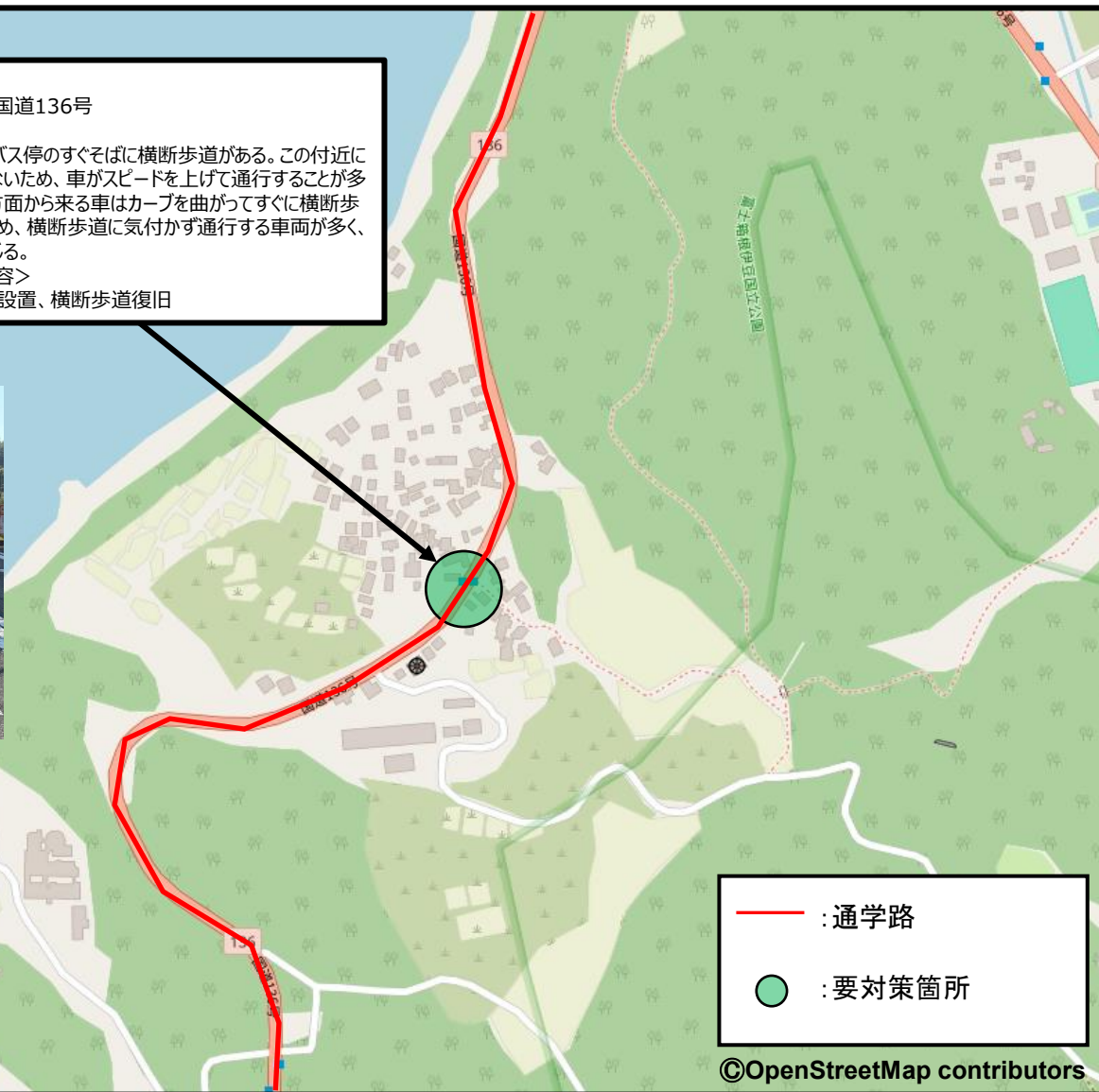
路線名：国道136号

<状況>

大久保のバス停のすぐそばに横断歩道がある。この付近には信号もないため、車がスピードを上げて通行することが多い。土肥方面から来る車はカーブを曲がってすぐに横断歩道があるため、横断歩道に気付かず通行する車両が多く、危険を感じる。

<対策内容>

ドットライン設置、横断歩道復旧



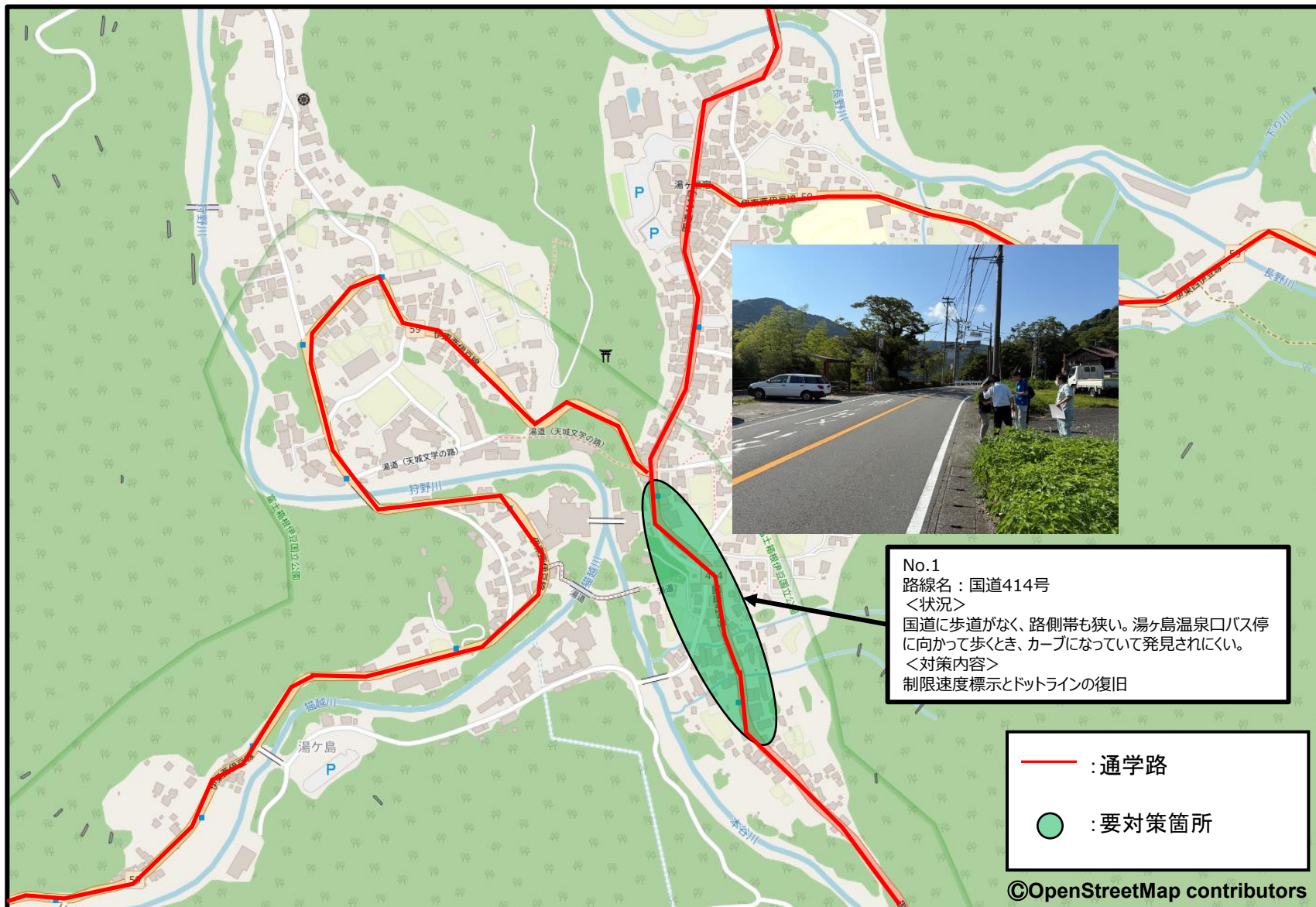
— : 通学路

● : 要対策箇所

©OpenStreetMap contributors

# 【伊豆市】天城小学校区(R7要対策箇所)

【対策検討メンバー】伊豆中央警察署、沼津土木事務所修善寺支所、天城小学校、伊豆市教育委員会、伊豆市地域づくり課、伊豆市建設課



# 【伊豆市】中伊豆小学校区(R7要対策箇所)

【対策検討メンバー】伊豆中央警察署、沼津土木事務所修善寺支所、中伊豆小学校、伊豆市教育委員会、伊豆市地域づくり課、伊豆市建設課

