

# Access

シャクナゲコース起終点 天城高原駐車場へは・・・  
伊豆スカイライン天城高原料金所より車で20分

## 天城高原ハイカー用駐車場

駐車場数:101台 水道:1 ※自販機・ゴミ箱無  
トイレ:男性用・女性用・多目的用  
(トイレ・水道:冬季期間は閉鎖)  
※駐車場は通年ですが、積雪・凍結時は雪・凍結仕様の車のみ利用可能



県道 遠笠山富戸線

天城高原ゴルフコース

伊豆スカイライン 天城高原料金所

ベコニアガーデン(百名山バッチ販売)

東名沼津ICから R1-R136 県道 中大見八幡野線、伊豆スカイラインを経て  
県道 遠笠山富戸線 (62.8km)

伊東から R135 を経て 県道 遠笠山富戸線 (15km)

電車 JR 伊東駅よりシャトルバス H22.4.1 現在 天城高原発 9:36/11:19/14:21/15:31/16:45  
※12月～3月はゴルフ場の営業状況等により手前で折返し運転になる場合があります。  
伊東駅発シャトルバス関係での問い合わせは、0557-37-5121 伊豆東海バスへ

## 雪



雪 1

## 水



雪 2

## 水




水 1



水 2



水 3



水 4

積雪や凍結により、滑落等の恐れがあります。雪や凍結が見られる際は、アイゼン等を使用しましょう。特に、北斜面は、雪や凍結が多く見られます。枝に凍結した氷は枝ごと若しくは氷が落下してきます。足元、頭上には注意が必要です。

## シャクナゲコース通行上のご注意

雨による増水により、歩道が川になっている場合があります。時間雨量により、水の流れる勢いも変わりますので、ご注意ください。  
(水3は、周辺にいくつか同様な箇所がある場合があります。)



水 1



水 2


## 地



地 1



地 2



地 3



地 4



地 5



地 6



地 7



地 8



地 9



歩道には滑りやすい箇所や、傾斜のきつい箇所、はしごの箇所などの注意が必要な箇所がいくつかあります。ご自分のペースを崩さず、無理のない歩幅で、慎重にお歩きください。また、各山頂周辺や瀬沢分岐点周辺にも傾斜がきついところが多く、瀬沢分岐、万三郎から万二郎へ至るルートの方が万二郎から万三郎へ向かうルートより傾斜がきつくなります。

## 木


把握されている危険木(枯死木)については、木の幹(危険木注意)や木の下面(落下枝注意)へピンクのテープで危険を表示しておりますが、把握されていない危険木もあると思われまので、倒木、落下枝には十分ご注意ください。

ご注意 ①このパンフレットは、試行的に作成したものであり、実際と異なる場合があります。お気づきの点等ありましたら、伊豆市観光高工課(0558-72-9910)までご連絡ください。  
②山にはこれ以外に不慮の事態になることが考えられます。無理のない登山計画でご自分のペースで歩きましょう。



# 天城山シャクナゲコース ハイキングガイド

起終点⇨万二郎⇨瀬沢分岐⇨起終点 4時間30分  
起終点⇨万二郎⇨龍平⇨万三郎⇨瀬沢分岐⇨起終点 5時間30分



## 天城山シャクナゲコース

万二郎岳 ↓  
馬の背 ↓  
石楠花立 ↓  
万三郎岳 ↓



