



シャクナゲコース
ハイキングガイド

Shakunage Trail Map

小岳
Kodake




ヘビナ
Snake Beech Tree



万三郎岳
Mt. Banzaburodake



万二郎岳
Mt. Banjirodake



シャクナゲコース コースタイム 4時間30分
Shakunage Trail: length(Distance) 7.4km/Duration 4hour and 30minutes)
※山には注意箇所以外にも予期せぬ状況等になることが考えられます。通行には細心の注意を払うとともに、無理のない登山計画、無理のないペースで歩きましょう。

101 ポスト
101 Point

からさわ
Karasawa Junction

ばんざぶろう
Mt. Banzaburodake-shita Junction

ばんざぶろう
Mt. Banzaburodake

はなだて
Hanadate

ばんじろう
Mt. Banjirodake

至八丁池
To Hachio Pond

利島 鵜渡根島
三宅島 新島
式根島 神津島

A-3
0558-75-0119
0558-75-0119
起終点～万三郎岳の山頂までは歩道の各所に
は、このようなシールが貼ってあります。
これは、消防本部に現在地を伝えるために設置
した記号です。万一の際は、田方地区消防本部

東側の鳥影
万二郎岳より万三郎岳下分岐間で
は、場所により伊豆大島や初島を
見ることができます。

凡例

	案内標識 情報コーナー Information		駐車場 Parking		シャクナゲコース
	休憩所 Rest Point		バスのりば Bus Stop		天城縦走路 Amaji Juso Trail
	お手洗い Toilets		展望地 Look Out Point		車道 Vehicular Road
	注意箇所 Special Tips		注意箇所 Special Tips		その他の登山道 Other Hiking Trails

- 通行中は以下のことお守りください。
- コミ捨て禁止
 - 喫煙火気禁止
 - 植物採取禁止

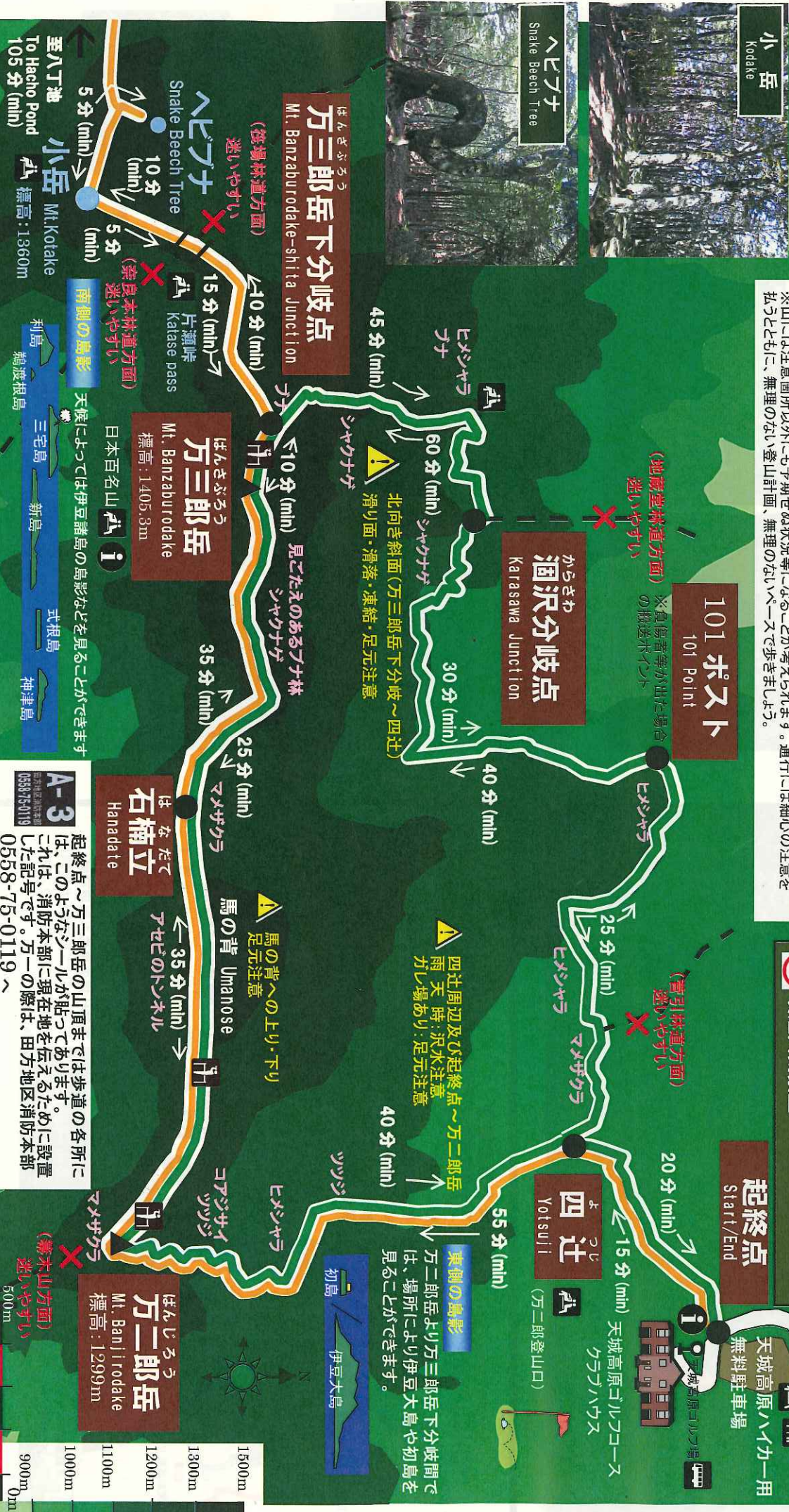
起終点
Start/End
無料駐車場
天城高原ハイカー用


四辻
Yotsuji

四辻周辺及び起終点～万二郎岳
雨天時: 飛水注意
ガレ場あり: 足元注意

馬の背 Umamose
馬の背への上り・下り
足元注意

石楠立
Hanadate






富士箱根伊豆国立公園 天城山シヤクナゲコース ハイキングガイド

コースタイム 4時間 30分

伊豆市観光経済部 観光商工課 2010.7.15



花 シヤクナゲコースでは、様々な花や野草、樹木を見ることが出来ます。その中から代表的なものをご紹介します。コースは500m程度の高低差があるため、標高により咲く時期に違いが見られます。

アセビ: 3月～5月上旬

マサケラ: 4月下旬～5月上旬

シヤクナゲ: 5月中旬～下旬

ミツバツツジ等: 5月中旬～下旬
アズキツツジ: 6月下旬～7月上旬

ナナ

紅葉: 10月～11月上旬

シヤクナゲコースでは、万二郎岳～万三郎岳を中心に伊豆諸島の島々や富士山をご覧いただけます。
※天候により視界は異なります。



シヤクナゲコースの起終点 登山口へのアクセス



★**お車の場合**
冷川・伊東方面より天城高原へ入り県道を道なりに天城高原ゴルフコースをめざす。ゴルフコースの100mほど手前左手に駐車場あり

★**天城高原ゴルフコース手前を左折(入口に看板あり)**
天城高原ゴルフコースまでの案内は各所に出ています。

伊豆市側からお越しの場合 (地図上の緑ライン)
伊東市側からお越しの場合 (地図上のピンクライン)

★**電車・バスの場合** 伊東駅 シヤトルバス H22.4.1現在
伊東駅発 7:56・9:05・13:10
天城高原発 9:36・11:19・14:21・15:31・16:45
※12月～3月はゴルフ場の営業状況等により手前で折返運転になる場合があります。

天城高原ハイカー用無料駐車場
P 駐車台数: 101台 水道: 1
※自販機: コミ箱無
トイレ: 男性用・女性用・多目的用
(トイレ・水道: 冬季期間は閉鎖)
※積雪・凍結時の駐車場は雪・凍結仕様の車のみ利用可能
※バス停はゴルフ場と共同利用の為ゴルフ場クラフハウス前にあります。



万二郎岳下岩場付近 (万三郎岳・馬の背・富士山・南アルプス)

馬の背下岩場付近 (大島・初島・伊豆諸島の島々)

万三郎岳山頂 (富士山・市街地)

お知らせ

①把握済みの危険木(枯死木)については、木の幹・枝(危険木注意)や木の下地面(落下枝注意)へピンクのテープで危険を表示しておりますが、未把握の危険木もあると思われまますので、足元、頭上には十分ご注意ください。
②このマップは試行的に作成しています。お気づきな点等ありましたら、伊豆市観光商工課までご連絡ください。



伊豆市冷川 1524-691
TEL 0558-83-1154
営業時間: 10:00～20:30
休館日: 木曜日
入館料: 700円(大人)
300円(小人)



伊豆市観光商工課 0558-72-9910
大仁警察署 0558-76-0110
田方地区消防本部 0558-75-0119 (修善寺駅) 0558-72-1841
東海バス(伊東駅) 0557-37-5121
百名山バッチ(ペコニラガーデン) 0557-29-1187