

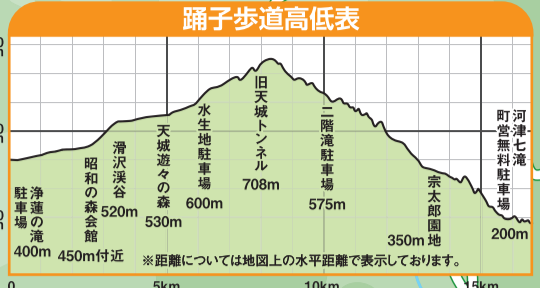
# 天城路

## ハイキングマップ

### ① 踊子歩道


### ② 太郎杉歩道

- #### 凡例
- 踊子歩道
  - 太郎杉歩道
  - 歩道
  - 市町境
  - 国道
  - バス路線
  - 滝
  - P 駐車場
  - ♿ トイレ
  - ♾ 休憩舎
  - 🏠 展望地
  - i 案内板
  - 🏪 店舗・売店
  - 🚌 バス停
  - ⊘ 車輛進入禁止
  - Geo ジオサイト



道の駅「天城越え」昭和の森会館  
伊豆半島ジオパーク天城ビジターセンター

- 森の情報館
- 天城わさびの里
- 伊豆近代文学博物館
- 竹の子かあさんの店



**太郎杉**  
『森の巨人たち100選』、県の天然記念物で、樹齢450年以上、高さ53m。



**浄蓮の滝**  
高さ25m、幅7mの伊豆随一の名瀑。夏でも涼やかな神秘的な滝。

## 知っ得! 天城ハイキングの魅力

### 1 自然の魅力を知る

自然のままの美しさが残る天城連山は、ハイキング愛好家たちの別天地です。新緑が芽吹く春。深い森に清流が輝く夏。そして紅と黄色のグラデーションで山装う秋と、大自然がくれる四季の魅力を思う存分体感できます。散歩感覚から、エキスパートコースまで、歩いた人だけがその爽快感と満足感を感動できます。



### 2 文学・歴史の香りを知る



昔も今も変わらない人の温かさ。湯煙りたなびく情緒ある湯治場の街並み。そんな風情やたたずまいを愛してやまなかった、川端康成、井上靖、梶井基次郎、与謝野晶子、横光利一…。彼らが天城湯ヶ島を舞台に著した作品に登場する隠れた名所を辿ってみたり、文学碑を巡ったりと、ここにはロマンの香りが満載です。

### 3 天城ならではの味覚を知る

大自然の中を運動して堪能したら、次はやっぱり旬の味を満喫。深く豊かな山々は自然の母となる清冽な水を育みます。狩野川に踊る香り高い夏の鮎。山からしみ出す清水が磨いた山の宝石・ワサビ。山の懐で育まれたしいたげ、そして冬のシシ鍋。全てが自然産の滋味満点の美味を召し上げられ。



### 4 天城の温泉のぬくもりを知る (日帰り温泉)

最後の締めはやっぱり温泉。心地いい疲れを天然の温泉で癒してあげましょう。詳しくは下記観光協会等にお問い合わせください。

### ② 太郎杉歩道

### ② 太郎杉歩道 (往復2.4km/約55分)

滑沢渓谷から太郎杉までの手軽なコース。滑沢の渓谷美が楽しめます。

滑沢渓谷 1.2km 30分 | 天然記念物・太郎杉 1.2km 25分 | 滑沢渓谷

#### ① 踊子歩道 (19.4km/約6時間5分)

浄蓮の滝から河津七滝までの峠コース。伊豆の踊子が歩んだ道を自分の足で再現できます。湯ヶ野まで足を伸ばすのも一興です。

浄蓮の滝駐車場	2.6km	昭和の森会館	0.9km	滑沢渓谷
1.4km	50分	1.3km	15分	0.8km
天城遊々の森	1.2km	水生地	2.1km	二階滝駐車場
25分	25分	2.7km	65分	0.8km
水生地	1.2km	旧天城トンネル	2.1km	二階滝駐車場
25分	25分	2.7km	65分	0.8km
宗太郎園地	2.7km	河津七滝町営無料駐車場		
55分	65分			
湯ヶ野バス停				
3.6km	40分			



**天城山隧道 (旧天城トンネル)**  
国の重要文化財に指定『日本の道100選』『日本百名峠』に選ばれ、紅葉は格別。


- #### お問い合わせ
- 昭和の森会館 ..... TEL.0558-85-1110
  - 伊豆市役所(代表) ..... TEL.0558-72-1111
  - 伊豆市観光協会天城支部 ..... TEL.0558-85-1056
  - 河津町産業振興課 ..... TEL.0558-34-1946
  - 河津町観光協会 ..... TEL.0558-32-0290
  - 東伊豆町観光産業課 ..... TEL.0557-95-6301
  - 東伊豆町観光協会 ..... TEL.0557-95-0700
  - 伊豆森林管理署 ..... TEL.050-3160-6020
  - 駿東伊豆消防本部(救命救急) ..... TEL.119

- #### 路線バスのご案内
- 東海バス 修善寺営業所 ..... TEL.0558-72-1841  
(エリア/伊豆市・沼津市・伊豆の国市)
  - 東海バス 下田営業所 ..... TEL.0558-22-2514  
(エリア/東伊豆町・河津町・下田市・南伊豆町)
  - 東海バス 伊東営業所 ..... TEL.0557-37-5121  
(エリア/伊東市)

昭和の森・天城山自然休養林  
管理運営協議会

# 1 踊子歩道

## 1 踊子歩道



**宗太郎杉並木**  
この杉並木は宗太郎杉並木と呼ばれ、明治10年に植えられた樹齢100年をこえる杉並木で、宗太郎とは昔この地を開発した人の名前です。

### 1 踊子歩道 (19.4km/約6時間5分)

浄蓮の滝から河津七滝までの峠コース。伊豆の踊子が歩んだ道を自分の足で再現できます。湯ヶ野まで足を伸ばすのも一興です。

浄蓮の滝駐車場	2.6km	昭和の森会館	0.9km	滑沢渓谷
1.4km	25分	天城遊々の森	1.3km	水生地下駐車場
0.8km	15分	水生地	1.2km	旧天城トンネル
2.8km	55分	2.7km	2.1km	二階滝駐車場
3.6km	40分	宗太郎園地	2.7km	65分
		河津七滝町営無料駐車場		
		湯ヶ野バス停		

### 踊子歩道高低表



### 自然のマナー まもってね

自然のルールを守ること。それが山歩きのマナーです。  
自然を楽しみにいったのに、かえって自然を傷つけてしまう、なんて事があつたら大変です。周囲の自然環境には十分気を配り、自分のゴミは絶対に持ち帰る。歩きながらの喫煙はしない。むやみにコースを外れて植物を踏んだりしない、など。ひとり一人がルールを守り、山や森ともっとやさしく触れあひましょう。またハイカー同士にもマナーがあります。すれ違うときは気持ちよく挨拶を交わしましょう。天城のハイキングを心から楽しんで下さい。



**初景滝**  
河津七滝のひとつで踊子と学生のブロンズ像が優雅さを演出。

## 踊子歩道



川端康成の名作「伊豆の踊子」の舞台となったハイキングコース。浄蓮の滝を起点にコースは、昭和の森会館や滑沢渓谷、川端康成文学碑、旧天城街道(下田街道)、旧天城トンネル、二階滝、宗太郎園地杉並木、河津七滝など多くの見所があります。春から初夏には清流沿いの新緑が、また秋にはカエデなどの紅葉が美しく、多くのハイカーで賑わいます。

#### 凡例

- 踊子歩道
- 太郎杉歩道
- 歩道
- 市町境
- 国道
- バス路線
- 滝
- 駐車場
- トイレ
- 休憩舎
- 展望地
- 案内板
- 店舗・売店
- バス停
- 車輛進入禁止
- ジオサイト

