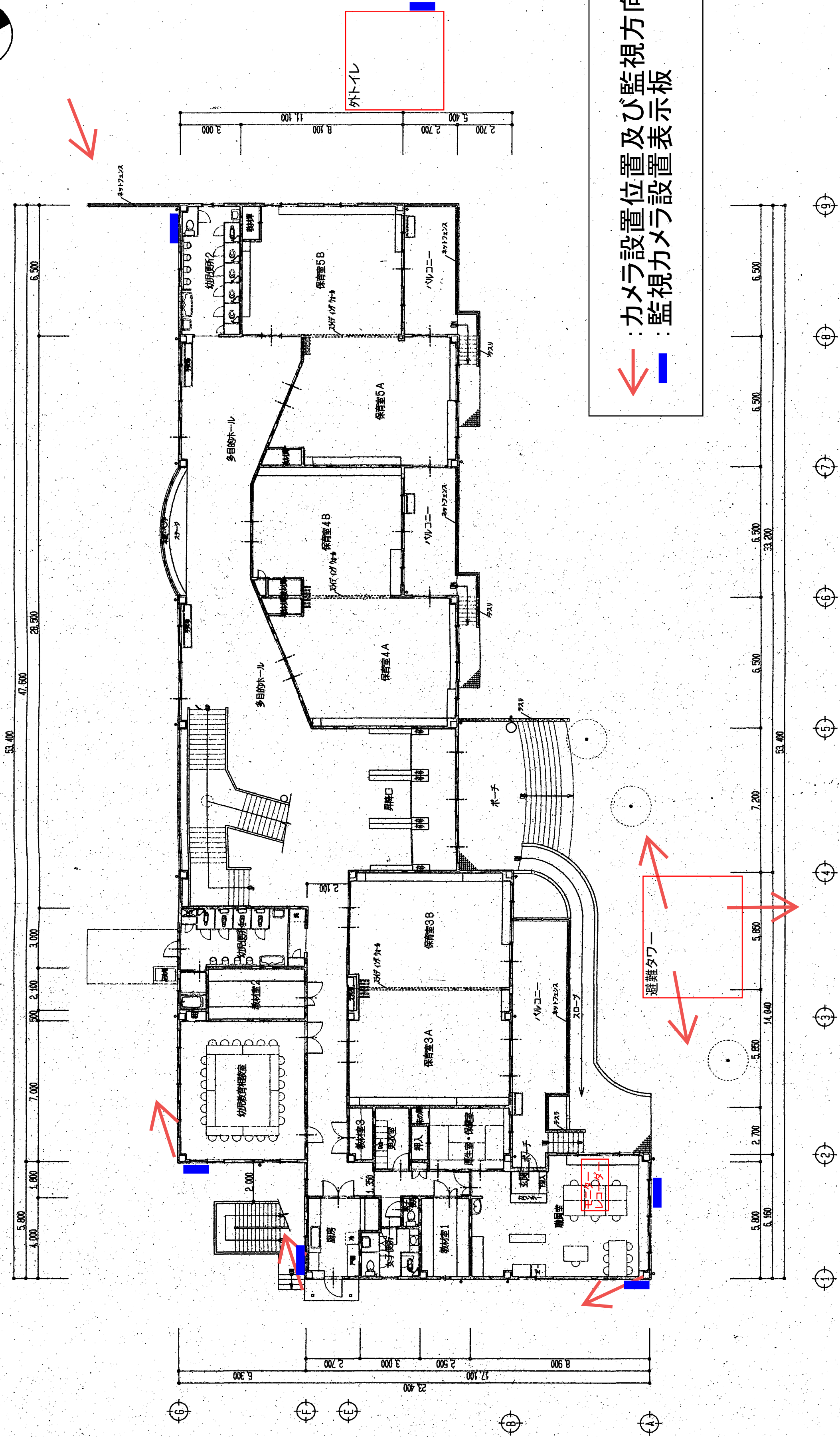
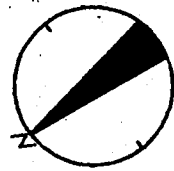


土肥こども園平面図(カメラ設置)



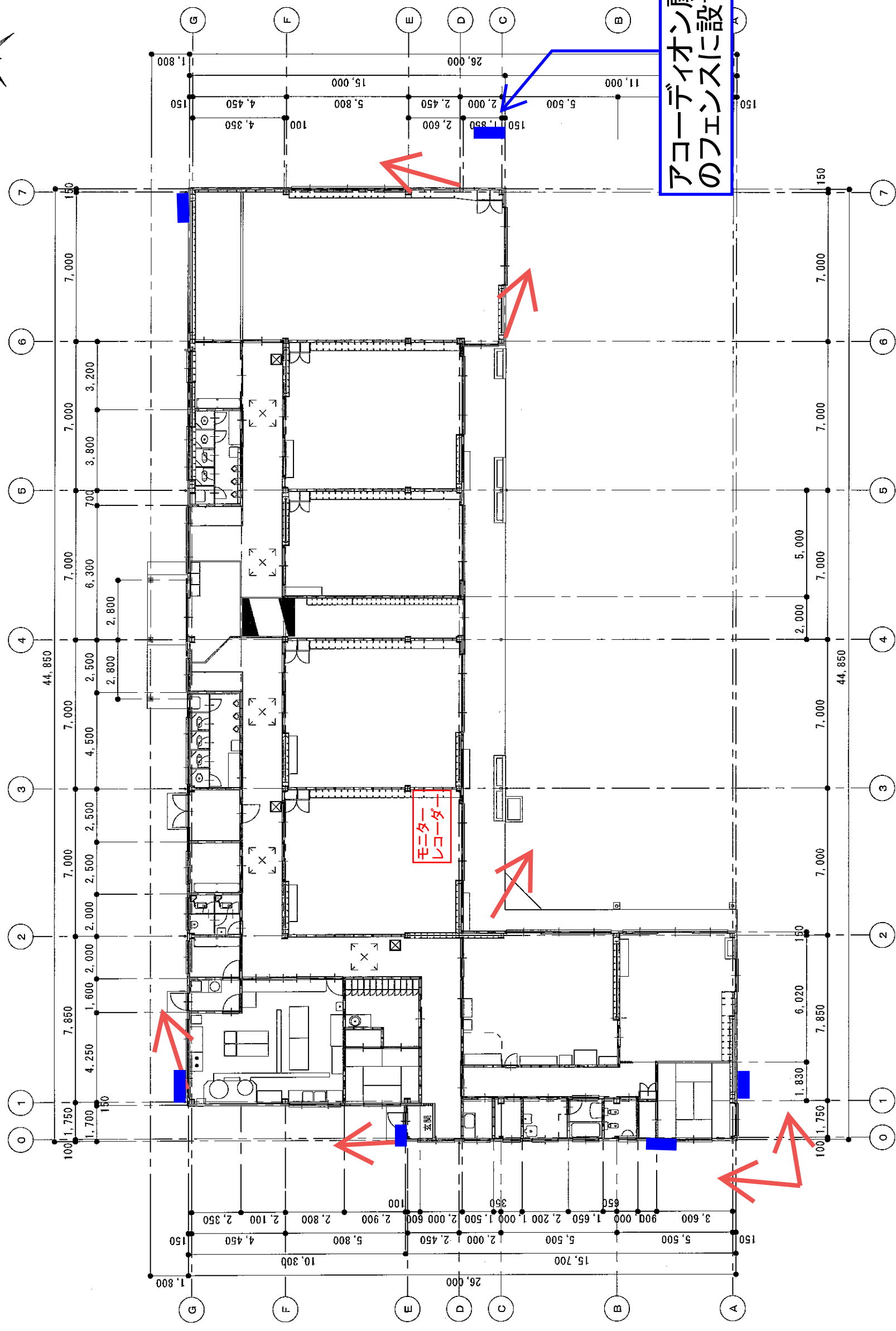
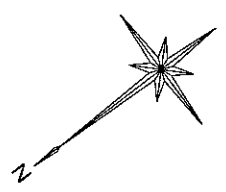
→:カメラ設置位置及び監視方向  
■:監視カメラ設置表示板

駐車場から園庭への出入口  
フェンスに設置(駐車場向き)

1階平面図 S=1:150

				工事名称	No. A-11	
				図面名称	1階平面図	
				縮尺	S=1:150	
				設計者	H10. 3.	
				承認者		

# 熊坂こども園平面図(カメラ設置)



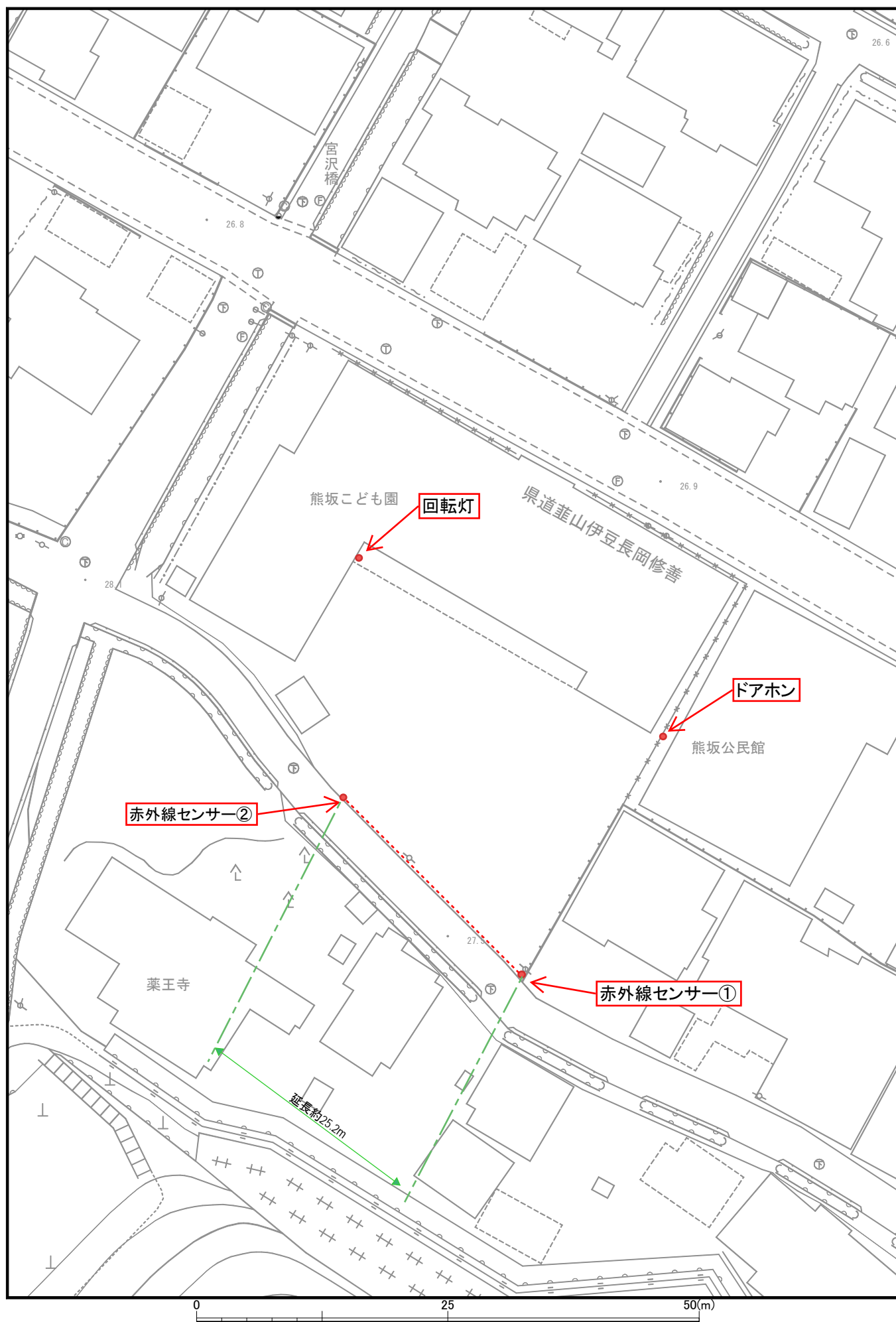
アコーデオン扉右手  
のフェンスに設置

園庭南側出入口に  
設置

1 階 平 面 図 S=1:200

← :: カメラ設置位置及び監視方向  
■ :: 監視カメラ設置表示板

# 熊坂こども園平面図(ドアホン、赤外線センサー、回転灯設置)





S=1:500

出カシステム名:伊豆市WebGIS



# 原保子育て支援センター平面図(カメラ設置)

 : カメラ設置位置及び監視方向  
 : 監視カメラ設置表示板

