伊豆市津波ハザードマップ

小土肥地区　土肥地区　八木沢地区　小下田地区

この図は、南海トラフ地震により津波が発生した場合に浸水が想定される範囲やその深さを表したものです。この図で色がついていない場所は、計算上では浸水しない場所です。しかし、地震の規模や地震による海岸施設の被災状況によっては、この図に示されていない場所でも浸水する可能性があり、浸水深も深くなる場合がありますので、注意してください。

避難する際の注意点

- 地震が発生したらまず浸水区域外や高台へ。
- 海・川からなるべく離れるように避難しましょう。
- 深夜の地震発生でもあわてず落ち着いて行動しましょう。
- 待ち合わせでの避難は絶対避けましょう。

非常持ち出し品と備えておきたい備蓄品

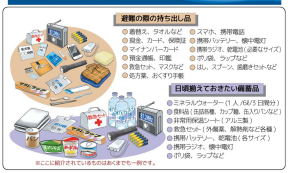

日ごろの心がけ

避難するときはそれぞれで

情報収集から避難への流れ

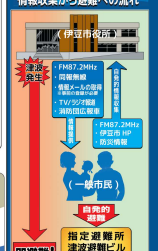

津波による浸水の水深

浸水深	水深の目安
5.0 ～ 10.0m未満	5.0m
3.0 ～ 5.0m未満	
1.0 ～ 3.0m未満	3.0m
0.5 ～ 1.0m未満	1.0m
0.3 ～ 0.5m未満	
0 ～ 0.3m未満	

「浸水深とは」 浸水した際の地面から水面までの深さです。

避難場所等一覧表

小土肥・土肥地区

位置番号	施設の分類	施設名称	基準水位
①	津波避難タワー	小土肥津波避難タワー	2.8m
②	指定避難所	小土肥生活改善センター	2.8
③	津波避難ビル	あるく館	6.2
④	津波避難ビル	玉椋園新井	3.9
⑤	津波避難ビル	土肥館	4.3
⑥	津波避難ビル	あたら夜酒伊豆	4.7
⑦	津波避難ビル	ゆるり西伊豆	5.0
⑧	津波避難ビル	土肥温泉ホテルみなみ荘	5.8
⑨	津波避難ビル	ホテル仲松亭	5.6
⑩	指定避難所	旧土肥小学校	4.6
⑪	公共機関	伊豆市役所土肥支所	2.6
⑫	要配慮者利用施設	老人ホーム松風苑	4.6
⑬	津波避難ビル	土肥東急ホテル別荘	5.3
⑭	津波避難ビル	湯茶寮マルト	5.0
⑮	津波避難複合施設	テラッセ オレンジ トイ	5.6
⑯	津波避難タワー	土肥ことも園津波避難タワー	3.7
⑰	要配慮者利用施設	土肥こども園	3.7
⑱	指定避難所	土肥小中一貫校	–
⑲	公共施設	県立伊豆総合高校土肥分校	–
⑳	津波避難ビル	スリア温泉館 土肥マリンタル	7.1
㉑	津波避難ビル	土肥観光ホテル海の石亭	6.6
㉒	津波避難ビル	土肥グランドホテル明治館	7.1
㉓	津波避難ビル	海花亭いずみ	–

八木沢・小下田地区

㉔	津波避難ビル	シーサイド・スパ西伊豆土肥	3.8
㉕	指定避難所	ふぉスポーツ公園管理棟	–
㉖	津波避難タワー	八木沢津波避難タワー	5.7
㉗	要配慮者利用施設	錦豆学園	–
㉘	指定避難所	小下田ふるさとセンター	–

「基準水位」とは、予め設定された津波による浸水深に、津波が建物に衝突した際の力やゆとりの分の高さを加算した水位で、津波がこの値を超えて作用する高さです。※基準水位がゴースの場合は指定避難所を記載。

津波に関する警報等の種類

種類	発表基準	発表される津波の高さ 数値での発表（津波の高さの予想区分）	巨大地震の場合の発表	想定される被害と取るべき行動
大津波警報	予想される津波の高さが高いところで 3m を超える場合。	10m超（10m＜予想高さ） 10m（5m＜予想高さ≦10m） 5m（3m＜予想高さ≦5m）	巨大	木造家屋が全壊・流失し、人は津波による流れに巻き込まれます。沿岸部や川沿いにいる人は、ただちに高台や津波避難ビルなど安全な場所へ避難してください。
津波警報	予想される津波の高さが高いところで 1m を超え、3m以下の場合。	3m（1m＜予想高さ≦3m）	高い	標高の低いところでは津波が襲い、浸水被害が発生します。人は津波による流れに巻き込まれます。沿岸部や川沿いにいる人は、ただちに津波区域外や高台・津波避難ビルなど安全な場所へ避難してください。
津波注意報	予想される津波の高さが高いところで 0.2m以上、1m以下の場合で海域で津波による被害のおそれがある場合。	1m（0.2m≦予想高さ≦1m）	表記しない	海の中では人は速い流れに巻き込まれ、また、養殖いかだが流失し作業船の作業に支障をきたします。海の中にいる人はただちに海から上がって海岸から離れてください。

※大津波警報は特別警報に位置付けられています。

【テラッセ オレンジ トイ】
（松原公園津波避難複合施設）

令和6年、全国に先駆け、複合施設型の津波避難タワーが松原公園内に建造されました。5階の鉄筋コンクリート製で、3Fが商業施設、4Fがテラス、5Fが大カイデッキとなっています。

【平常時】


【浸水時】※想定津波深：5～10m未満

波尻観音像

土肥の津波被害（安政東海地震）

知っておきたい津波の特性

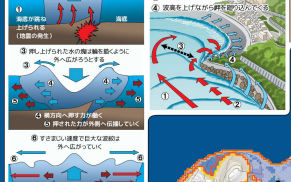

凡例

- 津波災害特別警戒区域『海のまち安全創出エリア』（オレンジ色）［一定の開発行為・建築を制限すべき区域］
- 津波災害警戒区域『海のまち安全避難エリア』（黄色）［警戒避難体制を特に整備すべき区域］
- ●① 避難場所等の位置
- 土砂災害警戒区域による色分け
  ※想定される津波区域と土砂災害警戒区域が重なる部分では、津波区域を優先的に表示しています。
  - 特別警戒区域（レッド）
  - 警戒区域（イエロー）
- 国道
- 県道

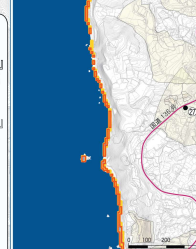

静岡地方気象台 Shizuoka Local Meteorological Observatory

川や気象防災情報なら ここに！

伊豆市危機管理課 0558-72-9867

伊豆市情報メール登録方法
1. t-izu@sg-p.jp へメールを送信 あるいは
2. QR コードを読み取って空メールを送信

令和６年７月 更新